


# 勝山市のすがた

昭和53年度



勝 山 市

# は し が き

昭和 53 年度版「勝山市のすがた」を刊行します。

勝山市のすがたは当市の現在を各分野にわたり総合的に収録表現したものであります。本書はできるだけ多くの人に最近の統計数値を提供するよう編集したつもりですが、資料の不足、不備な点も多々あると思います。

今後とも各方面からのご指導を得て、よりいっそう充実したものにしていきたいと存じます。本書の刊行にあたり貴重な資料の提供ならびにご協力を賜った関係各位に厚くお礼申し上げます。

昭和 53 年 7 月

勝山市長 池 田 勤 也

# 目 次

自 然 -----	1		
1. 地 勢			
2. 位 置			
3. 土 地			
4. 市制施行及び市章の説明			
5. 地区別の面積			
歴 史 -----	3		
1. 勝山市の歴史			
市民生活 -----	5		
気 象 -----	7		
1. 気象の概況			
世帯と人口 -----	8		
1. 世帯数と人口			
2. 地区別世帯数及び人口			
3. 最近 10 ケ年の人口動態			
4. 人口動態の推移			
行 政 -----	10		
1. 歴代市長			
2. 歴代助役			
3. 歴代収入役			
4. 市職員数			
5. 行政機構			
6. 最近の選挙投票状況			
7. 地区別基本選挙人名簿登録者数			
8. 市議会の機構			
9. 議会活動状況			
10. 歴代の市議会議長と副議長			
11. 市議会議員			
12. 請願陳情処理状況			
財 政 -----	15		
1. 昭和 53 年度一般会計予算			
2. 昭和 53 年度特別会計予算			
3. 昭和 51 年度一般会計歳入歳出決算			
4. 昭和 52 年度市税収入及び市税負担状況			
5. 昭和 52 年度市税の収入状況と住民負担状況 ( グラフ )			
6. 市税の推移			
7. 市有財産の状況			
教育文化 -----	19		
1. 教育委員			
2. 教育委員会事務局機構			
3. 高等学校卒業生状況			
4. 高等学校卒業生男女別進路比較表			
5. 中学校卒業生状況			
6. 学校別生徒数 ( 小中学校 )			
7. 学 校 ( 教職員・生徒児童数 )			
8. 公民館			
9. 教養娯楽と世帯			
10. 勝山市の文化財 -----	21		
11. 勝山市の文化財と観光位置図 -----	22		
農 業 -----	23		
1. 農家戸数と人口			
2. 農家人口と就業状態			
3. 家畜飼養農家と家畜、家きん、頭羽数			
4. 年次別産米売渡数			
5. 専業・兼業別農家数			
6. 経営耕地地面積			
7. 経営規模別農家数			
8. 地区別農産物販売金額別農家数			
9. 地区別農用機械所有台数			
10. 地区別農業の状況			
林 業 -----	27		
1. 保有山林面積規模別農家数			
2. 林野総面積			
3. 造林伐採面積			
4. 林産物			
5. 市有林野の状況			
6. 地区別山林面積			
事業所 -----	30		
1. 昭和 50 年度事業所統計調査・規模別・産業大分類別事業所数			
2. 産業別就業人口 ( 国調 )			

<b>工 業</b> -----	31	5. 消防機構	
1. 最近10ヶ年の工業の推移		6. 消防職員の現勢及び配置	
2. 産業分類別工業の概況		7. 無線通信施設（超短波）	
3. 規模別織機台数（広幅織物）		8. 消防車輛等の所有数	
4. 繊維工業の概況		9. 消防水利現況	
5. 繊維織物の生産量と生産額		10. 火災（過去5年）	
		11. 救急（過去5年）	
<b>商 業</b> -----	34	<b>建 設</b> -----	47
1. 昭和49.51年の商業の実態		1. 道路の状況	
2. 商店規模別状況		2. 市道の状況	
3. 商業年間販売額の推移		3. 橋梁の状況	
4. 県下7市の産業の概況		<b>都市計画</b> -----	48
		1. 都市計画用途指定地域	
<b>社 会</b> -----	36	2. 防火地域	
1. 生活保護の状況		3. 都市下水路	
2. 市営住宅		4. 都市計画街路	
3. 年次別共同募金の状況		5. 下水道	
4. 国民年金加入状況		6. 都市計画公園	
5. 国民年金受給状況		7. 土地区画整理事業	
6. 福祉年金の状況		<b>水 道</b> -----	50
7. 教育福祉会館の施設		1. 水道普及状況	
8. 市民会館の施設		2. 水道給水状況	
9. 教育福祉会館の利用状況		<b>労 働</b> -----	51
10. 市民会館の利用状況		1. 一般職業紹介状況	
11. 保育所の状況		2. 雇用保険給付状況	
<b>保 険 衛 生</b> -----	40	<b>運 輸 通 信</b> -----	51
1. 国民健康保険加入状況		1. 自動車保有台数	
2. 保険税収納状況		2. 電話設置状況	
3. 法定伝染病・発生・死亡状況		3. 郵便局及びその他の施設	
4. 保険税負担額及び給付費用状況		4. 年賀郵便物取扱状況	
5. 汚物処理状況		5. 郵便物取扱状況	
6. 1人当りの医療費と保険税		<b>特 産 物</b> -----	52
7. 医療関係者		1. 勝山市の主な特産物	
8. 環境衛生施設数		<b>観 光</b> -----	53
9. 結核検診受診状況		1. 私鉄主要駅乗降客状況	
10. 予防接種の状況		2. 昭和52年観光客入込と消費額状況	
11. 死因別死亡者数		3. 昭和52年観光地月別入込状況	
12. 国民健康保険病類別疾病		4. 昭和52年観光地入込観光客調査	
<b>治 安 消 防</b> -----	44	<b>そ の 他</b> -----	56
1. 警 察		1. 主な官公署・学校等	
2. 刑法犯罪の発生と検挙の状況			
3. 最近の交通違反			
4. 交通事故			

# 自然

## 地 勢

勝山市は、福井県の東北部に位し、市の中心は福井市の東方約 28 軒の地点にあり、東南は大野市、西南、南は吉田、坂井、足羽の 3 郡に、北は石川県に隣接し、市の周辺は大小の山々に囲まれ、その中心部を東南より西北にかけて県下最大の九頭竜川が流れ、その流域は勝山盆地を形成しており、市の中心地は商工業の発達した地域となり繊維工業と農業を基幹産業とする田園都市である。

## 位 置

東 径	北 緯	標 高		面 積	長 さ	
		最 高	最 底		東 西	南 北
136° 23' 34"	36° 0' 13"	<i>m</i>	<i>m</i>	<i>km</i>	<i>km</i>	<i>km</i>
136° 39' 44"	36° 9' 17"	1,671	75	253.32	23.3	17.0

## 土 地

(km<sup>2</sup>)

地目別面積	田	畑	宅 地	山 林	原 野	牧場その他
122,120	20,620	2,426	3,975	89,972	3,958	1,169

( 税務課調べ 課税分のみ )  
昭和 53.1.1 現在

## 市制施行

昭和 29 年 9 月 1 日

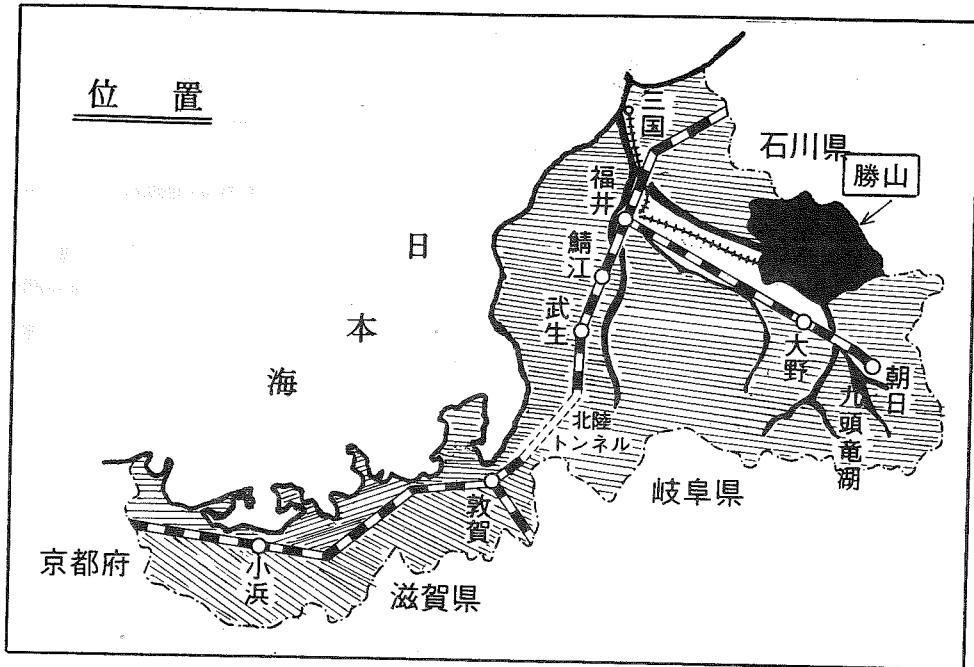
勝山町、平泉寺村、村岡村、北谷村、野向村、荒土村、北郷村、鹿谷村、遅羽村の 1 町 8 カ村が合併。

## 市章の説明 (表紙の市章参照)

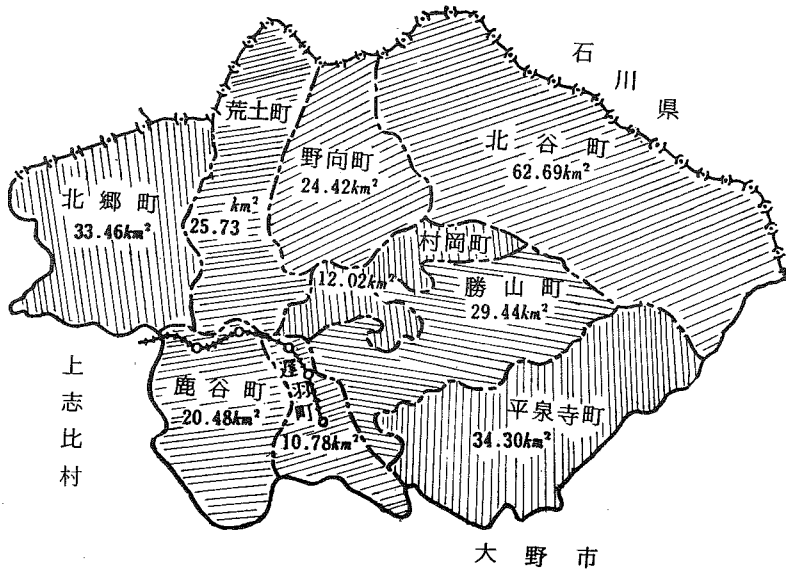
カ ツ 山 をもって勝山を意味する。

福井、大野、金沢の三方面への発展を三角の各頂点であらわし、丸は和合、三角はどっしりとした安定性を意味し、三角と丸を組み合わせて勝山市としての将来の発展を意味する。

位置



地区別の面積



# 歴 史


## 勝 山 市 の 歴 史

西 歴	年 号	主 な 出 来 事
縄文式弥生式文化時代 大和朝時代		三室遺跡を初め九頭竜川南北岸地籍から土器石器などが出土する。 越前国管名に大野郡毛野郷あり
683	白鳳 11	泰澄生る 母伊野原の人とし白山中宮平泉寺を開く
706	慶雲 3	白山噴火
1339	延元 4	畑時能 伊知地山にて戦死す
1471	文明 3	蓮如 吉崎に來り教化し、帰依改宗するもの多し
1574	天正 2	一向一揆 村岡山により平泉寺を亡す
1580	天正 8	柴田勝安 袋田村に築城し城下を勝山と改める
1598	慶長 3	大閤檢地始まる
1601	慶長 6	福井城主松平秀康の領地となり 結城秀康勝山3万石城主となる
1691	元禄 4	勝山城主として小笠原貞信 美濃高須より移封される
1726	享保 11	女神川上流山崩れあり(死者100人余 全壊50戸)
1771	明和 8	勝山領内52ヶ村騒動 勝山領内凶作飢饉し渴命願33ヶ村 当時戸数2,859戸 人口11,560人
1836	天保 7	大飢饉2年続き 餓死者多し
1841	天保 12	読書堂(後の成器堂)創設 天保改革諸禁令出る 大洪水
1869	明治 2	小笠原長守 勝山藩知事に任命される
1871	明治 4	勝山県を廃し福井県となる 福井県を廃し足羽県となる
1872	明治 5	勝山郵便役所創立 学制発布により成器小学校を初め21の小学校創設 区制改正全町 村17大区になる
1873	明治 6	足羽県廃し敦賀県となり第2930大区12町78村に企画される
1876	明治 9	敦賀県を廃し石川県26大区に所属される 勝山製糸(工場)創業される
1878	明治 11	大小区を廃し郡に郡長 町村に戸長が置かれる
1881	明治 14	石川、滋賀の二県より若越11郡を分離して福井県となる 大野警察署勝山分署できる
1888	明治 21	製糸業大いに興り、製品を海外に輸出す
1889	明治 22	町村制実施され勝山町、猪野瀬、平泉寺、村岡、野向、北谷、遅 羽、荒土、北郷、鹿谷(1町9ヶ村)となる
1896	明治 29	勝山町大火(罹災戸数1,200余戸)
1897	明治 30	勝山葉タバコ専売所開設す
1904	明治 35	勝山～小舟渡間 勝山～大野間に乗合馬車開通す
1911	明治 44	勝山町電話開通す 県営産米検査開始
1914	大正 3	福井～勝山～大野間越前電鉄開通す
1915	大正 4	勝山橋架橋
1920	大正 9	第1回国勢調査(人口10,498)

西 歴	年 号	主 な 出 来 事
1931	昭和 6	猪野瀬村を勝山町に編入
1932	昭和 7	人絹織物業が盛んとなり 工場数 69 工員 3,000 人 生産額 1,300 万円に達す
1942	昭和 17	私立勝山精華高等女学校設立
1947	昭和 22	公職選挙法施行により公選町長となる(初代 山内譲)
1948	昭和 23	勝山高等学校開校
1949	昭和 24	勝山商工会創立
1950	昭和 25	勝山中学校及び成器南小学校新築落成
1954	昭和 29	1町8ヶ村合併し勝山市発足す(初代市長 山内継喜)
1956	昭和 31	雁が原スキー場開設 財政再建団体の指定うく
1957	昭和 32	北部中学校開校す 原山スキー場開設
1958	昭和 33	新市庁舎落成
1959	昭和 34	伊勢湾台風猛威ふるう 損害5億円
1961	昭和 36	市消防本部 市消防署設置 第2室戸台風による被害2億円
1962	昭和 37	白山国定公園が国立公園に昇格 市有林100万本植樹完了 電話自動化
1963	昭和 38	100年来の豪雪におそわる 被害10億円 勝山橋かけかえ工事完成 勝山病院完成 市上水道建設事業竣工 農業構造改善事業計画地域としての指定及び低開発地域工業開発地区の指定をうける 大選挙区制決議
1964	昭和 39	勝山新大用水完成 市制10周年記念行事実施 勝山市都市計画正式にきまる
1965	昭和 40	市農協誕生 市農業センター完成 緊急道路整備3ヶ年計画に着手 40.9 三大風水害当市をおそう 被害総額18億円
1966	昭和 41	交通安全都市宣言及び青少年愛護都市宣言 福井～勝山線県道舗装完成 新住居表示実施
1967	昭和 42	中部中学校普通校舎完成 市民会館落成
1968	昭和 43	第23回国民体育大会 勝山市で4種目開催 財政再建団体の指定をうく
1969	昭和 44	市荒川大橋完成
1970	昭和 45	下荒井橋完成
1971	昭和 46	雇用促進住宅 勤労青少年体育センター 老人センター完成 大野・勝山地区広域市町村圏計画きまる
1972	昭和 47	国道157号線新谷トンネル開通
1973	昭和 48	勝山市総合振興計画きまる
1974	昭和 49	南部中学校開校(中学校統合計画完了) 京福電鉄越前本線 勝山一大野間廃線 市制20周年記念行事
1975	昭和 50	昭和50年成器西小学校が旧勝山中跡へ移転 財政再建計画5年短縮して完了 勝山市名誉市民条例制定
1976	昭和 51	教育福祉会館落成 名誉市民第1号多田清氏誕生 多田育英基金設立 中央公園完成 勝山市下水道事業着手
1977	昭和 52	農村総合整備事業着手 農協カントリーエレベーター完成(伊波)



# 市民生活




消防署員



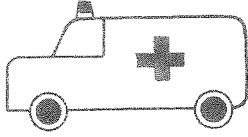
市民1,017人に1人

医師



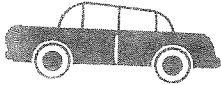
市民 900人に1人

救急車出動




月 25.1件

乗用車



1.6世帯に1台

交通事故




月 6.3件

火災



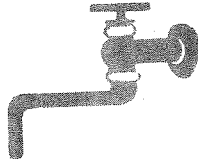
45.6日に1件

ゴミの集収量




1世帯1日当 2.7kg

上水道



家庭用1日当  
給水量 2.822m<sup>3</sup>

テレビ



0.94世帯に1台

市税




市民1人当り 37,108円

市の予算



一般会計歳出  
市民1人当り 152,083円

し尿収集量



1世帯当り 2.9ℓ

# 気 象

## 気 象 の 概 況

(昭和52年中)

要素		月	1	2	3	4	5	6	7	8	9	10	11	12	年	
気 温 °C	日最高の平均		1.6	2.4	8.7	17.5	21.8	24.7	30.0	28.9	27.0	22.4	15.7	9.2	17.5	
	日最低の平均		-4.4	-5.8	-1.3	6.4	11.3	16.7	21.3	20.1	17.8	9.6	7.0	1.2	8.3	
	平均		-1.3	-1.6	3.7	11.6	16.5	20.5	25.2	24.1	22.1	15.2	10.6	4.9	12.6	
	最高の極		5.1	8.7	17.0	25.6	28.1	30.9	33.9	34.7	32.8	26.0	24.0	15.3	34.7	
	同上起日		27	25	9	14	13	13	24	4	12	31	1	15	8/4	
	最低の極		-14.3	-12.6	-8.4	-2.6	4.1	11.8	18.7	14.4	10.1	2.4	-0.2	-6.9	-14.3	
	同上起日		25	7	6	4	1	15	8	10	28	21	24	29	1/25	
	日数	日最高 $\geq 25^{\circ}\text{C}$		0	0	0	1	5	15	29	27	24	4	0	0	105
	日最低 $< 0^{\circ}\text{C}$		30	27	20	3	0	0	0	0	0	0	1	8	89	
降 水 量	月量		218	230	206	219	158	155	184	179	70	48	232	227	2/26	
	最大日量		25	31	39	55	47	51	62	77	19	27	36	41	77	
	同上起日		3	1	24	25	2	24	17	8	29	8	23	25	8/8	
	1 mm 日 数	$\geq 1\text{ mm}$		27	18	18	15	11	13	8	11	8	4	17	17	167
		$\geq 10\text{ mm}$		11	11	9	7	5	5	6	3	4	1	9	8	79
$\geq 30\text{ mm}$			0	1	3	2	2	1	3	2	0	0	2	2	18	
積 雪 の 深 さ	最深積雪		129	156	147	-	-	-	-	-	-	-	4	13	156	
	同上起日		6	5	6	-	-	-	-	-	-	-	23	27	2/5	
	積雪日数		31	28	25	-	-	-	-	-	-	-	3	9	96	
	降雪の深さ合計		290	283	75	0	-	-	-	-	-	-	4	28	680	
	最深日降雪		38	35	50	0	-	-	-	-	-	-	4	10	50	
	同上起日		31	14	4	18	19	-	-	-	-	-	22	25	26	3/4
日 照 0.1 h	日照時間 バイメタ		92.3	92.3	135.0	171.0	234.3	128.1	225.2	161.0	174.2	221.0	99.5	84.5	1818.5	
	不照日数		2	0	4	4	観	測	値	な	し					
ひょう日数																

気温、降水量、降積雪の深さは午前9時

昭和52年中は勝山市において観測装置がなかったため、大野市においての記録を使用しました。

昭和53年度は勝山市に地域気象観測装置を設置しましたので、記録が得られます。

# 世帯と人口

## 世帯数と人口

年度	種別	世帯数	人 口				1世帯 当り 口	人口密度 平方(杆)
			総 数	男	女	女百人に 対する男		
昭和 40.	10. 1 (国調人口)	7,473	3,4828	1,6248	1,8580	87.4	4.7	137.5
昭和 41.	10. 1 (推計人口)	7,376	3,4375	1,6094	1,8281	88.0	4.7	135.7
昭和 42.	10. 1 (推計人口)	7,324	3,4132	1,6062	1,8070	88.9	4.7	134.7
昭和 43.	10. 1 (推計人口)	7,258	3,3284	1,5644	1,7640	88.7	4.6	131.4
昭和 44.	10. 1 (推計人口)	7,154	3,2946	1,5506	1,7440	88.9	4.6	130.1
昭和 45.	10. 1 (国調人口)	7,531	3,2691	1,5416	1,7275	89.2	4.3	129.1
昭和 46.	10. 1 (推計人口)	7,585	3,2218	1,5222	1,6996	89.6	4.2	127.2
昭和 47.	10. 1 (推計人口)	7,595	3,2679	1,5679	1,7000	92.2	4.3	129.0
昭和 48.	10. 1 (推計人口)	7,638	3,2478	1,5643	1,6835	92.9	4.3	128.2
昭和 49.	10. 1 (推計人口)	7,718	3,1321	1,4941	1,6380	91.2	4.1	123.6
昭和 50.	10. 1 (国調人口)	7,550	3,1002	1,4927	1,6095	92.7	4.1	122.5
昭和 51.	10. 1 (国調人口)	7,526	3,0910	1,4938	1,5972	93.5	4.1	122.0
昭和 52.	4. 1 (推計人口)	7,667	3,1650	1,5434	1,6216	95.2	4.1	124.9
昭和 53.	4. 1 (推計人口)	7,693	3,1531	1,5394	1,6137	95.4	4.1	124.5

資料 商工観光課

## 地区別世帯数及び人口 (昭和 53年 4月 1日現在住民登録人口)

区分 地域	世 帯 数	人 口			1世帯当り 人 口
		総 数	男	女	
総 数	7,693	3,1531	1,5394	1,6137	4.10
勝 山	3,984	1,5685	7,621	8,064	3.94
平 泉 寺	344	1,570	766	804	4.56
村 岡	945	3,778	1,849	1,929	4.00
北 谷	178	566	284	282	3.18
野 向	271	1,169	577	592	4.31
荒 土	514	2,374	1,144	1,230	4.62
北 郷	559	2,535	1,238	1,297	4.53
鹿 谷	633	2,665	1,320	1,345	4.21
遅 羽	265	1,189	595	594	4.49

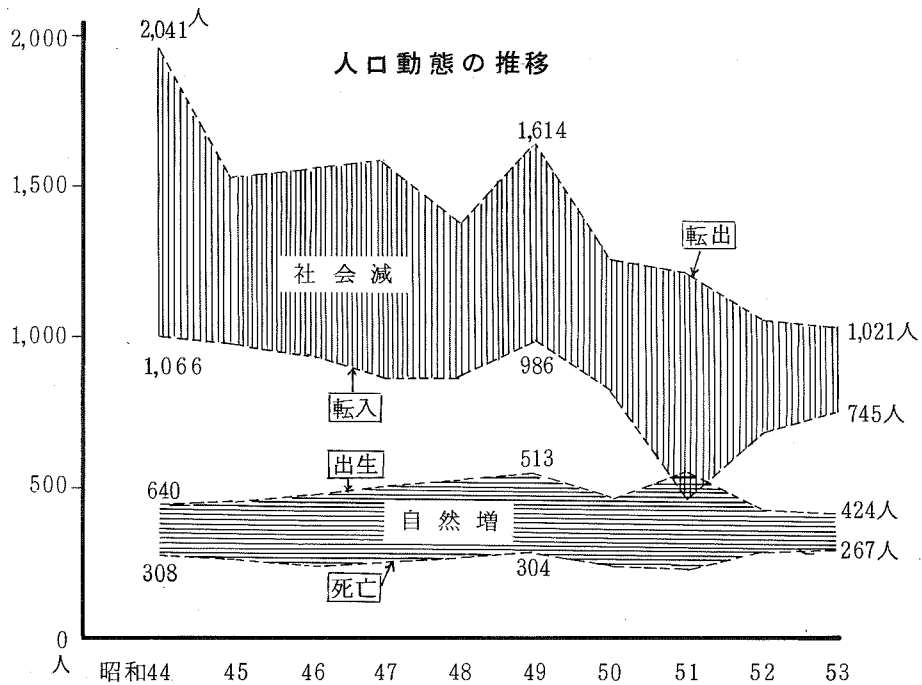
資料 市民課

# 最近10ケ年の人口動態

(毎年3月31日)

区分 年次	自然動態			社会動態			自然動態 と社会動 態の増減	婚姻	離婚
	出生	死亡	増減	転入	転出	増減			
昭和44年	427	263	164	1,009	1,934	△925	△761	229	20
昭和45年	445	252	193	995	1,532	△537	△344	224	22
昭和46年	464	277	187	975	1,571	△596	△409	256	21
昭和47年	501	243	258	866	1,558	△692	△434	294	23
昭和48年	512	284	228	892	1,357	△465	△237	294	20
昭和49年	513	304	209	986	1,614	△628	△419	301	25
昭和50年	494	267	227	816	1,256	△440	△213	218	30
昭和51年	526	247	279	469	1,206	△737	△458	237	24
昭和52年	439	263	176	697	1,063	△366	△190	203	28
昭和53年	424	267	157	745	1,021	△276	△119	203	31

資料 市民課



# 行政

## 歴代市長

順位	氏名	就任年月日	退任年月日
1	山内 継喜	昭和 29. 10. 15	昭和 33. 10. 15
2	"	昭和 33. 10. 16	昭和 37. 10. 14
3	山内 謙	昭和 37. 10. 15	昭和 41. 10. 14
4	"	昭和 41. 10. 15	昭和 45. 10. 14
5	高野 春三	昭和 45. 10. 15	昭和 49. 10. 14
6	"	昭和 49. 10. 15	昭和 51. 11. 17
7	池田 勤也	昭和 51. 12. 26	現在

## 歴代助役

順位	氏名	就任年月日	退任年月日
1	光明 正道	昭和 30. 11. 8	昭和 34. 11. 7
2	"	昭和 34. 11. 8	昭和 37. 10. 13
3	皿沢 徳志	昭和 39. 3. 28	昭和 43. 3. 27
4	"	昭和 43. 3. 28	昭和 47. 3. 27
5	池田 勤也	昭和 47. 6. 24	昭和 51. 6. 23
6	"	昭和 51. 6. 24	昭和 51. 12. 16
7	鳥山 忠昌	昭和 52. 1. 24	現在

## 歴代収入役

順位	氏名	就任年月日	退任年月日
1	豊島 和助	昭和 30. 1. 1	昭和 33. 12. 31
2	"	昭和 34. 1. 1	昭和 37. 12. 31
3	梅田 薫	昭和 38. 4. 10	昭和 42. 4. 9
4	"	昭和 42. 4. 10	昭和 46. 4. 9
5	笠川 馨	昭和 46. 4. 10	昭和 50. 4. 9
6	"	昭和 50. 4. 10	現在

## 市職員数

昭和52年4月1日現在

区分	職員数			事務吏員(消防含)		技術吏員		その他の職員	
	計	男	女	男	女	男	女	男	女
総数	375	234	141	161	44	43	—	30	97
市長の事務局	250	159	91	97	38	43	—	19	53
教育委員会の事務局	88	40	48	29	4	—	—	11	44
議会の事務局	4	3	1	3	1	—	—	—	—
消防署の事務局	31	31	—	31	—	—	—	—	—
監査委員の事務局	2	1	1	1	1	—	—	—	—

保母 40人、教諭 21人、保健婦 1人、看護婦 4人はその他の職員に含む。



最近の選挙投票状況

執行年月日	種 別	当日有権者数 (人)			当日投票者数 (人)			投票率 (%)		
		計	男	女	計	男	女	計	男	女
昭和46. 4. 11	福井県知事・県議会議員選挙	21,789	10,157	11,632	19,199	8,983	10,216	88.11	88.44	87.83
昭和46. 6. 27	参議院議員選挙	22,051	10,289	11,762	15,508	7,338	8,170	70.33	71.32	69.46
昭和46. 8. 8	勝山市議会議員選挙	21,804	10,180	11,624	20,164	9,335	10,829	92.48	91.70	93.16
昭和47.12.10	衆議院議員総選挙	22,195	10,389	11,806	17,466	8,294	9,172	78.69	79.83	77.69
昭和49. 7. 77	参議院議員選挙	22,222	10,444	11,778	17,803	8,457	9,346	80.11	80.97	79.35
昭和49. 9. 22	勝山市長・勝山市議員補欠選挙	22,045	10,352	11,693	19,793	9,201	10,592	89.78	88.88	90.58
昭和50. 4. 13	福井県知事・県議会議員選挙	22,163	10,406	11,757	9,928	4,772	5,156	44.80	45.80	43.85
昭和50. 8. 10	勝山市議会議員選挙	22,067	10,378	11,689	20,562	9,508	11,054	93.18	91.62	94.57
昭和51.12. 5	衆議院議員総選挙	22,368	10,583	11,785	19,619	9,290	10,329	87.71	87.78	87.65
昭和52. 7. 10	参議院議員選挙	22,333	10,585	11,748	18,598	8,839	9,759	83.28	83.50	83.07

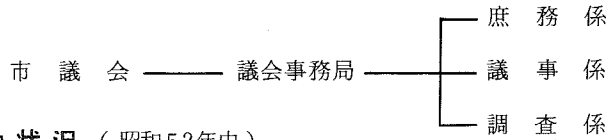
地区別基本選挙人名簿登録者数

昭和52年9月10日現在

		総 数	勝 山	平 泉 寺	村 岡	北 谷	野 向	荒 土	北 郷	鹿 谷	遅 羽
登 録 者 数	計	22,426	10,994	1,131	2,604	463	880	1,714	1,795	1,963	882
	男	10,684	5,184	552	1,245	228	415	827	844	959	440
	女	11,742	5,810	589	1,359	235	465	887	951	1,004	442



市議会の機構



議会活動状況（昭和52年中）

(1) 本会議の状況

区分	回数	会期日数	本会議日数
定例会	4	42	16
臨時会	3	3	3

(2) 委員会の状況

委員会名	常任委員会				特別委員会		
	総務	建設	産業経済	教育民生	決算	全員審査	下水道
開いた日数	6	4	4	5	5	2	5

(3) 委員協議会等の状況

委員協議会名	総務	建設	産業経済	教育民生	全員協議会	議会運営
開いた日数	2	0	0	3	8	10

(4) 付議事件処理状況

事件数	処理状況	件数	可決 (同意)	否決	修正 議決	認定	承認	継続 審査	審議 未了	撤回
市長提出	条例案	26	26							
	予算案	23	23							
	決算	2				2				
	契約	4	4							
	同意案	7	7							
	専決承認案	3	—		—		3			
	諮問 その他	4 29	4 29							
議員提出	条例案	1	1							
	会議規則案									
	意見書案	4	4							
	決議案	2	2							
選挙 推せん 常任委員改選	1	1								
決定	資格懲罰									

### 歴代の市議会議長と副議長

議 長			副 議 長		
順 位	氏 名	就任年月日	順 位	氏 名	就任年月日
1	山 岸 太之助	昭和29. 9. 13	1	沢田治郎右衛門	昭和29. 9. 13
2	"	30. 9. 2	2	前 川 俣 吉	30. 9. 2
3	中 村 精	34. 4. 9	3	松 山 吉 一	34. 9. 1
4	"	34. 9. 1	4	田 中 奥兵衛	35. 9. 6
5	平 井 彦五郎	35. 9. 6	5	小 林 清 栄	38. 9. 2
6	松 井 伝兵衛	38. 9. 2	6	島 田 實	39. 12. 4
7	田 中 奥兵衛	39. 12. 4	7	帰山 長右衛門	41. 1. 19
8	河 合 捨 治	41. 1. 19	8	四 谷 与 一	42. 3. 18
9	松 井 伝兵衛	42. 3. 18	9	島 田 慶 雄	42. 9. 4
10	四 谷 与 一	42. 9. 4	10	小 林 廣	44. 12. 15
11	石 田 巳代治	46. 9. 2	11	石 倉 清 治	46. 9. 2
12	島 田 實 也	50. 9. 4	12	今井 三右衛門	48. 9. 29
			13	西 出 巖	50. 9. 4

### 市 議 会 議 員

(昭和53年4月1日現在)

議席番号	氏 名	所属常任委員会	議席番号	氏 名	所属常任委員会
1	水 上 晟	総 務	14	四 谷 與 一	教育民生
2	山 内 宮 榮	○建 設	15	松 村 守 蔵	○教育民生
3	斎藤 七左エ門	○総 務	16	武 内 盛 直	総 務
4	廣田 与三次郎	◎教育民生	17	今井 三右衛門	産業経済
5	乾 吉 一	○産業経済	18	白 野 斎次郎	◎総 務
6	島 田 香	建 設	19	斎 藤 貞 夫	教育民生
7	畔 川 利 通	教育民生	20	池 内 敏 雄	建 設
8	石 倉 清 治	建 設	21	藤 田 直 治	教育民生
9	小 林 廣	総 務	22	石 田 巳代治	総 務
10	西 出 巖	産業経済	23	島 田 實 也	産業経済
11	山 内 清	"	24	大 平 松 三	教育民生
12	松 村 誠 一	建 設	25	松 山 一 男	総 務
13	山 内 秋 雄	◎産業経済	26	横 山 定 衛	◎建 設

### 請願陳情処理状況

(注) ◎印委員長 ○印副委員長

件 数	審 議 結 果				
	採 択	不採択	審議未了	撤 回	継 続 審 査
37	33	0	1	2	1

# 財 政

## 昭和 53 年度 一般会計 予算

(単位 千円)

入		出	
科 目	予 算 額	科 目	予 算 額
市 税	1,088,206	議 会 費	81,808
地 方 譲 与 税	47,000	総 務 費	544,867
自 動 車 取 得 税 交 付 金	49,000	民 生 費	836,446
地 方 交 付 税	1,237,700	衛 生 費	207,014
交 通 安 全 対 策 特 別 交 付 金	5,000	労 働 費	71,185
分 担 金 及 負 担 金	60,800	農 林 水 産 業 費	449,991
使 用 料 及 手 数 料	95,228	商 工 費	130,956
国 庫 支 出 金	980,908	土 木 費	1,115,282
県 支 出 金	363,520	消 防 費	139,468
財 産 収 入	43,448	教 育 費	998,546
寄 附 金	8,135	災 害 復 旧 費	3,945
繰 入 金	76,000	公 債 費	161,810
繰 越 金	6,000	諸 支 出 費	50,000
諸 収 入	251,173	予 備 費	4,000
市 債	483,200		
<b>歳 入 合 計</b>	<b>4,795,318</b>	<b>歳 出 合 計</b>	<b>4,795,318</b>

## 昭和 53 年度 特別会計 予算

(単位 千円)

会 計 別	予 算 額
市 有 林 造 成 事 業 会 計	24,400
育 英 資 金 会 計	16,770
国 民 健 康 保 険 事 業 会 計	710,000
同 鹿 谷 直 診	14,600
農 業 共 済 事 業	74,200
土 地 区 画 整 理 事 業 会 計	292,032
下 水 道 事 業 会 計	348,077
簡 易 水 道 事 業 会 計	14,500
水 道 事 業 会 計 ( 企 業 )	153,524

## 昭和 51 年度 特別会計 決算

(単位 千円)

会 計 別	歳 入	歳 出
特 別 会 計		
市 有 林 造 成 事 業	27,671	22,661
農 業 共 済 事 業	51,443	42,509
土 地 区 画 整 理 事 業	46,300	102,467
国 民 健 康 保 険	591,795	550,635
同 鹿 谷 直 診	12,764	12,495
簡 易 水 道 事 業	33,943	36,048
下 水 道 事 業	10,000	10,000
公 営 企 業 会 計		
水 道 事 業 { 収 益 的 収 支	93,404	96,286
{ 資 本 的 収 支	30,337	53,562

昭和51年度一般会計歳入歳出決算

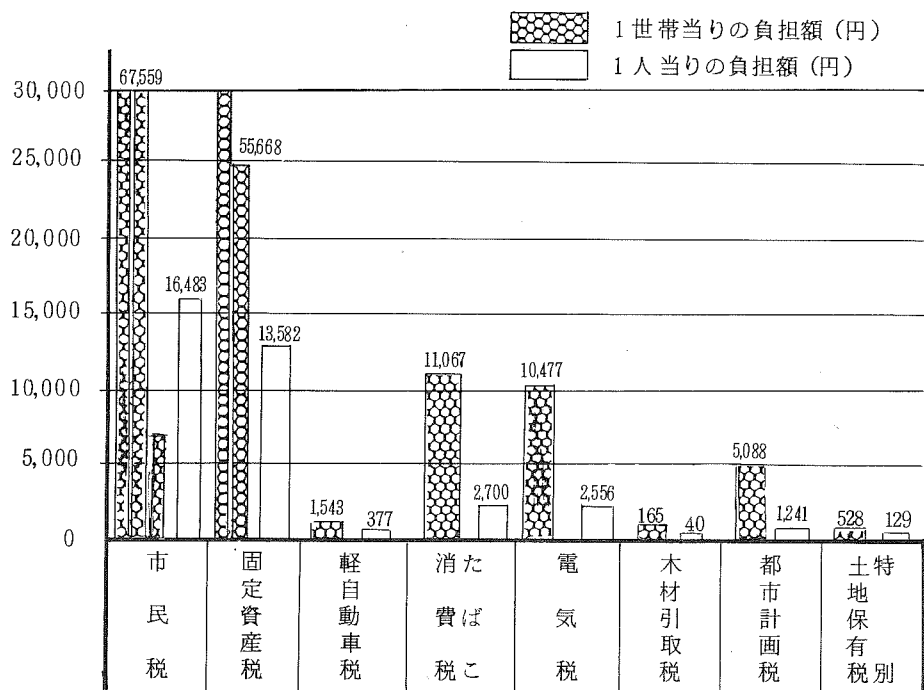
(単位 千円)

歳 入				歳 出			
科 目	予算現額	収入済額	執行率%	科 目	予算額	支出済額	執行率%
市 税	913,019	938,822	102.8	議 会 費	66,010	65,250	98.8
地 方 譲 与 税	37,200	41,403	111.3	総 務 費	719,368	713,547	99.2
自 動 車 取 得 税 交 付 金	37,000	39,970	108.0	民 生 費	969,074	960,626	99.1
地 方 交 付 税	1,093,053	1,170,925	107.1	衛 生 費	111,526	106,646	95.6
交 通 安 全 対 策 特 別 交 付 金	3,689	3,689	100.0	労 働 費	15,054	14,992	99.6
分 担 金 及 び 負 担 金	52,140	53,035	101.7	農 林 水 産 業 費	247,200	246,419	99.7
使 用 料 及 び 手 数 料	73,803	75,161	101.8	商 工 費	116,582	111,014	95.2
国 庫 支 出 金	819,932	818,596	99.8	土 木 費	828,366	817,335	98.7
県 支 出 金	238,810	237,202	99.3	消 防 費	112,043	110,292	98.4
財 産 収 入	50,257	53,319	106.1	教 育 費	978,295	972,612	99.4
寄 附 金	107,132	107,047	99.9	災 害 復 旧 費	32,927	32,858	99.8
繰 入 金	264,819	261,818	98.9	公 債 費	118,025	117,237	99.3
繰 越 金	48,775	48,775	100.0	諸 支 出 金	30,000	23,000	76.7
諸 収 入	186,338	177,303	95.2	予 備 費	694	—	—
市 債	419,200	419,200	100.0				
歳 入 合 計	4,345,167	4,446,270	102.3	歳 出 合 計	4,345,167	4,291,833	98.8

昭和52年度市税収入及び市税負担状況

科目	区分	予 算 額	調 定 額	収 入 済 額	徴 収 率 %	市民1人当り 負 担 額	1世帯当り 負 担 額
市 税 ( 総 額 )		1,093,840	1,170,066	1,129,769	96.6	37,108	152,095
市 民 税		477,864	519,733	502,925	96.8	16,483	67,559
固 定 資 産 税		400,848	428,256	407,874	95.2	13,582	55,668
軽 自 動 車 税		11,469	11,872	11,603	97.7	377	1,543
た ば こ 消 費 税		83,925	85,136	85,136	100.0	2,700	11,067
電 気 税		78,783	80,598	80,598	100.0	2,556	10,477
木 材 引 取 税		1,251	1,272	1,272	100.0	40	165
都 市 計 画 税		36,468	39,141	37,154	94.9	1,241	5,088
特 別 土 地 保 有 税		3,232	4,058	3,207	79.0	128	528

市税の収入状況と住民負担の状況（52年度）



市税の推移

年 度	市税調定総額 (千円)	市民1人当り負担額 (円)	1世帯当り負担額 (円)
昭和47	561,738	17,838	73,516
48	670,935	21,306	87,067
49	848,272	27,132	111,241
50	854,278	27,652	113,435
51	970,078	30,650	126,526
52	1,170,066	37,108	152,095

市有財産の状況

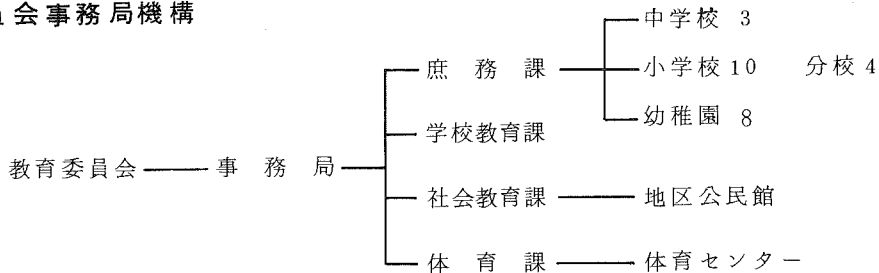
(昭和52年度)

分 類	土 地	建 物	分 類	土 地	建 物
教育施設	87.870 m <sup>2</sup>	58.225 m <sup>2</sup>	山林	1.746 ha	
福祉施設	8.076 m <sup>2</sup>	9.721 m <sup>2</sup>	砂防地	13 ha	
衛生施設	22.296 m <sup>2</sup>	975 m <sup>2</sup>	保安林	223 ha	
商工施設	—	407 m <sup>2</sup>			
土木施設	40.947 m <sup>2</sup>	4.963 m <sup>2</sup>	有価証券	106万円	
市役所その他	6.552 m <sup>2</sup>	3.271 m <sup>2</sup>	基金現金	95,003万円	
普通財産	38.292 m <sup>2</sup>	1.875 m <sup>2</sup>	出資金	1.563万円	
基本財産	4.072 m <sup>2</sup>				
計	208.105 m <sup>2</sup>	79.437 m <sup>2</sup>			

# 教育文化

教育委員 委員長 齊藤慶四郎  
 委員 織田武尾  
 白木督三  
 坪川信行  
 教育長 齊藤忠

## 教育委員会事務局機構



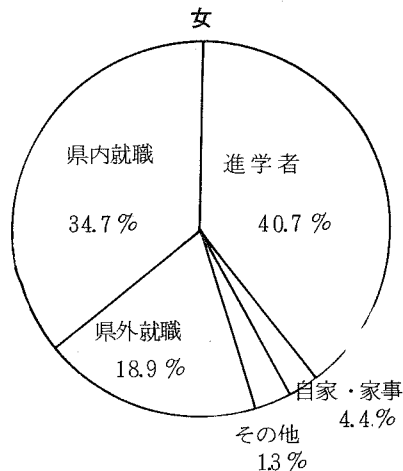
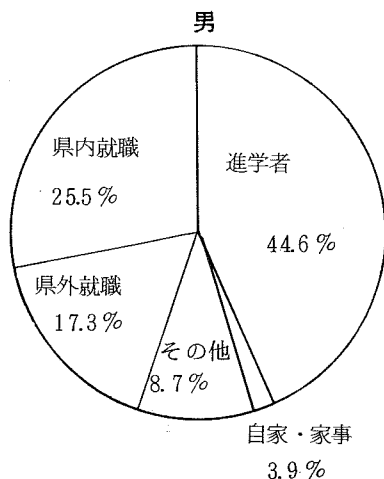
## 高等学校卒業生状況

(昭和53年3月卒業生)

種別	勝山高		精華高		計	
	男	女	男	女	男	女
卒業生	180	206	51	91	231	297
県内就職	33	54	26	49	59	103
県外就職	27	33	13	23	40	56
進学者	95	108	8	13	103	121
自営・家事	5	7	4	6	9	13
その他	20	4	0	0	20	4

資料 各高等学校

## 高校卒業生男女別進路比較表



中学校卒業生状況

(昭和53年3月卒業生)

種別	勝山南部中		勝山中部中		勝山北部中		計	
	男	女	男	女	男	女	男	女
卒業生	78	70	110	95	66	49	254	214
就職者	0	2	0	0	3	1	3	3
定時制進学者	5	5	10	20	6	9	21	34
進学者	73	63	100	75	57	39	230	177

学校別生徒数 (小中学校)

(昭和53年4月1日)

校別 性別	小 学 校											中 学 校			
	成西	成南	平泉寺	村岡	北谷	野向	荒土	北郷	鹿谷	三室	合計	南部	中部	北部	合計
男	343	357	52	180	12	39	90	103	104	42	1,322	240	328	164	732
女	366	323	42	168	10	27	84	95	113	45	1,273	227	295	150	672
計	709	680	94	348	22	66	174	198	217	87	2,595	467	623	314	1,404

学 校

(昭和53年4月1日)

種 別	学校数	教 職 員			生 徒 児 童 数		
		総 数	本 務	養教及 事務員	総 数	男	女
小 学 校	13	163	145	18	2,595	1,322	1,273
中 学 校	3	82	76	6	1,404	732	672
高 等 学 校	2	111	101	10	1,527	686	841
幼 稚 園	8	25	25	—	645	327	318

公 民 館

(昭和53年4月1日)

館 数	職員数	嘱 託
10	18	4

図 書 数	県立図書館・勝山配本書図書数
12,429	2,443

教養娯楽と世帯

(昭和53年3月末日現在)

区 分	普通テレビ契約数	カラーテレビ契約数	合 計
テレビ契約数(NHK)	791	6,440	7,231
普 及 率	10.28%	83.71%	93.99%

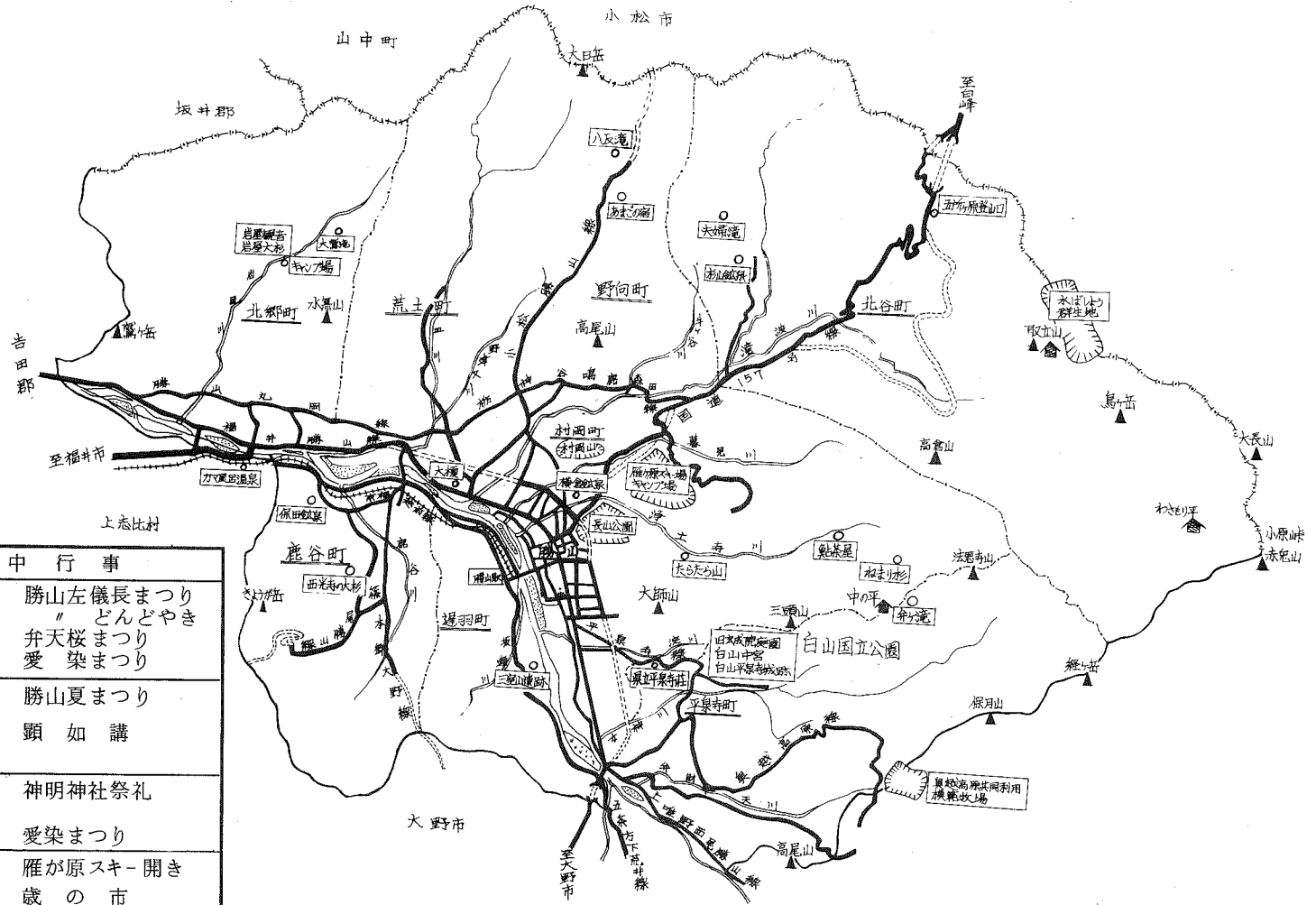
ただし普及率世帯数は 7,693 世帯



勝山市の文化財

種 別	文化財の名称	指定年月日	所在地	管理者	
1. 国指定	史跡	白山平泉寺城跡	平泉寺町平泉寺	平泉寺白山神社	
	勝跡	旧玄成院庭園	同上	平泉 澄	
	天然記念物	あられがこ棲息地	九頭竜川(勝山)		
2. 県指定	縄文時代遺跡	三室遺跡	遅羽町ほうき	前川 巧 斉藤 弘	
3. 市指定	建造物	旧成器堂 (1棟)	昭.41.10.26	元町1丁目19の24	天立 満
		旧成器堂門 (1棟)	昭.47.4.21	郡町2丁目5の20	今井三右エ門
		旧成器堂土蔵 (1棟)	"	"	"
		旧成器堂演武寮 (1棟)	"	荒土町布市(道場)	黒田秀次郎
		旧備荒倉 (1棟)	"	平泉寺町平泉寺	梅田治右エ門
		木下家 (1棟)	昭.50.10.15	北郷町伊知地	木下泰男
	彫刻	岩屋観音菩薩座像 (2軀)	昭.41.10.26	北郷町岩屋	岩屋観音奉賛会
		小笠原礼法版木	昭.50.10.15	栄町3丁目1の19	松田裕志
	旧跡	渡船場 (4ヶ所) (イ)小舟渡 (ロ)比島の渡 (ハ)鶴の島渡 (ニ)箱の渡	昭.41.10.26	北郷町森川地籍 ～上志比村藤巻地籍 遅羽町比島地籍 ～村岡町滝波地籍 遅羽町中島地籍 ～本町地籍 平泉寺町大渡地籍 ～遅羽町下荒井地籍	
	史跡	泰澄母の墓所	昭.47.4.21	下毛屋8字3番	毛屋区長
柴田監物墓所		"	北谷町河合	山田幸昭	
勝山藩主小笠原家廟所		昭.50.10.15	沢町1丁目2の3	田崎儀山	
平泉寺墓所		"	平泉寺町平泉寺	平泉寺区長	
紅梅塚、桜塚 谷の石畳道		"	野向町竜谷 北谷町谷(市道7号線)	竜谷区長 勝山市	
天然記念物	西光寺の大杉	昭.41.10.26	鹿谷町西光寺18の1	西光寺区長	
	岩屋の大杉	"	北郷町岩屋	岩屋観音奉賛会	
	松ヶ崎大榎	昭.50.10.15	荒土町松ヶ崎	渡 與 平	
	法恩寺のねまり杉	"	奥山1の38	勝山市	
無形	左義長(2月24・25日)	昭.44.10.26	13区	各区長	
	滝波のお面さん祭(2月11日)	"	村岡町滝波白山神社	滝波区長	
	谷のお面さん祭(2月16日)	"	北谷町谷	谷区長	
	観音さまのおすすめ(2月20日)	"	遅羽町北山	北山区長	
	無尽(ムジン)さん	昭.47.4.21	野向町北野津又142字	松井 治	
	いざり機・バットン機(各1台)	昭.50.10.15	元町1丁目9の11	ケイター株式会社	
工芸品	長柄節	昭.44.8.20		長柄節保存会	
	備荒倉扁額(2面)	昭.47.4.21	村岡町滝波 平泉寺町平泉寺	笠川 馨 梅田治右エ門	
	毘沙門の金燈籠	昭.50.10.15	本町2丁目	毘沙門祭礼委員会	
考古資料	不動明王像(石造、1軀)	昭.47.4.21	北谷町谷	谷区長	
	御物石器	昭.47.4.21	北郷町伊知地	木下泰男	

## 勝山市の文化財と観光位置図



年中行事	
春 2月24日 ~25日	勝山左儀長まつり " どんどやき
4月中旬 "	弁天桜まつり 愛染まつり
夏 8月中旬 8月23日 ~24日	勝山夏まつり 顕如講
秋 9月17日 ~19日 10月中旬	神明神社祭礼 愛染まつり
冬 12月下旬 1月26日	雁が原スキ-開き 歳の市

# 農 業

農家戸数と人口 (農業センサスによる)

年 別	農 家 戸 数	農 家 人 口			一世帯当り 世帯人員
		総 数	男	女	
47	2,923	13,916	6,724	7,192	4.8
48	2,867	13,508	6,593	6,915	4.7
49	2,814	13,136	6,382	6,754	4.7
50	2,774	12,949	6,294	6,655	4.7

農家人口と就業状態 (昭和50年2月1日農業センサスによる)

年 令 区 分	農 家 人 口			自家農業 だけに従 事した人	兼 業			仕事に 従事しな かった人	
	総 数	男	女		農業が主	兼業が主	兼業のみ に従事		
総 数	12,949	6,294	6,655	3,193	429	4,652	819	1,078	
15才以下	2,778	1,398	1,380	—	—	—	—	—	
16才以上	10,171	4,896	5,275	3,193	429	4,652	819	1,078	
16内 才以上 の訳	16~29	2,697	1,467	1,230	347	93	1,554	359	344
	30~59	4,999	2,343	2,656	1,189	262	2,863	389	296
	60以上	2,475	1,086	1,389	1,657	74	235	71	438

家畜飼養農家と家畜、家さん、頭羽数

52年度

種 別	乳用牛	肉用牛	馬	豚	鶏
飼養農家数	6	7	1	3	182
飼養頭羽数	77	69	1	102	20,225

資料 農林課

3等裸米価格の推移

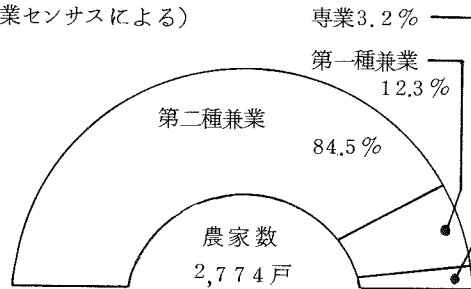
年 度	1 升 当 り	年 度	1 升 当 り	年 度	1 升 当 り
47	222.00 円	49	337.27 円	51	410.80 円
48	255.45 円	50	386.00 円	52	427.15 円

年次別産米売渡量

年 度	予約指示量	政府売渡量	売 渡 率 %
47	5,847	5,251	90
48	5,454	4,941	91
49	5,329	5,246	98
50	6,272	6,087	97
51	5,642	4,559	80
52	6,468	5,639	92

専業・兼業別農家数 (昭和50年2月1日農業センサスによる)

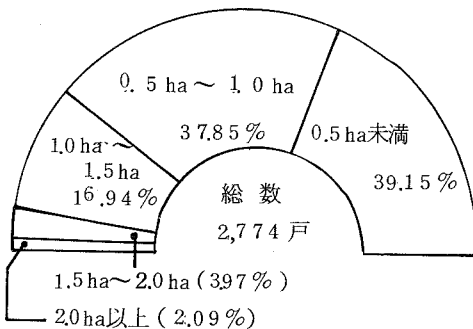
総 数	昭和49.2.1	昭和50.2.1
	2,814戸	2,774戸
専 業	100	88
第一種兼業	264	342
第二種兼業	2,450	2,344



経営耕地面積 (昭和50年2月1日農業センサスによる)

面 積	農 家 数	農家一戸当り面積
総 数	2,774戸	70.8 a
田	2,665	70.2
畑	2,102	4.1
樹 園 地	30	19.6

経営規模別農家数 (農業センサスによる)



耕地区分	S 49.2.1	S 50.2.1
0.5 ha 未満	1,151	1,086
0.5 ha~1.0ha	1,076	1,050
1.0 ha~1.5ha	458	470
1.5 ha~2.0ha	91	110
2.0 ha 以上	38	58
例外規定	-	-
総 数	2,814	2,774

地区別農産物販売別農家数

(昭和50年2月1日農業センサスによる)

地区別 項目別	総農家数	販売なし	30未	30万	100万	200以
			万	円	円	万
			円満	円未	円未	円上
				100満	200満	
総数	2,774	519	602	1,320	296	37
勝山	324	65	71	121	55	12
平泉寺	314	45	51	157	59	2
村岡	343	67	89	170	15	2
北谷	151	65	50	36	—	—
野向	263	15	27	163	55	3
荒土	412	83	100	163	53	13
北郷	333	81	64	163	23	2
鹿谷	454	75	113	243	21	2
遅羽	180	23	37	104	15	1

地区別農用機械所有台数

(昭和50年2月1日農業センサスによる)

地区別 項目別	動力耕うん機 農用トラクター		動力 防除機	田植機	稲麦用 動力 刈取機	自脱型 コンバ イン	米麦用 乾燥機	農用 トラク トオート 三輪車
	10PS 未満	10PS 以上						
勝山	289	59	269	95	41	142	220	52
平泉寺	286	54	249	107	76	110	232	61
村岡	305	41	270	92	102	69	272	42
北谷	138	1	58	4	6	—	24	2
野向	231	153	243	116	76	127	226	19
荒土	366	64	328	132	113	145	327	19
北郷	208	136	254	101	32	134	216	31
鹿谷	428	47	220	76	77	65	255	22
遅羽	151	51	168	65	31	82	132	25
共有台数	102	36	157	164	61	140	18	3
総数	2,402	606	2,059	788	554	874	1,904	273

地区別農業状態 (昭和50年2月1日農業センサスによる)

区別 地区	農家数	専業	兼業			農家人口	経営耕地面積			
			総数	第1種	第2種		総数	田	畑	樹園地
総数	2,774	88	2,686	342	2,344	12,949	<sup>a</sup> 163,225	<sup>a</sup> 145,929	<sup>a</sup> 16,988	<sup>a</sup> 299
勝山	324	12	312	57	255	1,579	20,242	16,550	3,682	10
平泉寺	314	9	305	73	232	1,498	22,949	20,114	2,766	69
村岡	343	9	334	26	308	1,646	16,461	14,784	1,677	—
北谷	151	10	141	5	136	556	4,728	3,720	828	180
野向	263	11	252	38	214	1,160	21,372	19,560	1,812	—
荒土	412	10	402	67	335	1,946	27,075	25,203	1,872	—
北郷	333	5	328	19	309	1,634	17,182	15,894	1,288	—
鹿谷	454	19	435	29	406	2,059	22,187	20,297	1,850	40
遅羽	180	3	177	28	149	871	11,029	9,807	1,222	—

# 林業

保有山林面積規模別農家数

(昭和50年2月1日農業センサスによる)

規模区分 地域別	総 数	01 } 1 ha	1 } 5 ha	5 } 10 ha	10 } 20 ha	20 } 50 ha	50 } 100 ha	100 ha以上
総 数	1802	730	850	154	45	20	3	—
勝 山	142	83	47	7	3	2	—	—
平泉寺	224	73	131	11	7	2	—	—
村 岡	236	91	114	20	6	5	—	—
北 谷	139	27	64	29	11	6	2	—
野 向	198	70	108	16	2	2	—	—
荒 土	183	73	88	17	4	—	1	—
北 郷	219	109	88	15	5	2	—	—
鹿 谷	307	125	143	33	5	1	—	—
遅 羽	154	79	67	6	2	—	—	—

林野総面積

52年3月末日 (単位 ha)

経営形態別		林業の構成							
国営	2,336	針葉樹林	人工林	7,161	広葉樹林	人工林	3	未立木地	210
公営	1,097		天然林	294		天然林	4,217		
私営	16,348	竹林	13	伐採跡地		11	更新困難地 原野	655	

造林伐採面積 (昭和52年3月末現在)

(単位 ha)

区分	伐採面積	人工造林
総数	250,17	240,61
国営		
県行造林	1.00	—
公団造林		
公社造林	111.00	111.00
官行造林	8.56	—
市営	4.0	4.0
部落・社寺・学校営		
会社団体その他	1.40	1.40
個人	124.21	124.21

林産物

(昭和52年3月末日)

区分	容量	区分	容量
用材	1,750 m³	竹林	0
パルプ材	135 m³	しいたけ	24,140 kg
薪材	7,000 束	その他の特産物	11,425 kg
木炭	600 俵		

市有林野の状況

(単位 ha)

直営林	官行造林	県行造林	貸付造林	計
1,097	404	206	40	1,747



地区別山林面積 (個人保有林のみ)

(昭和50年2月1日農業センサスによる)

区分 地域別	所有山林	貸付林分収林	借入林分収林	保有山林	人工林
総計	439,280	5,082	2,022	436,220	172,149
勝山	24,909	—	442	25,351	8,833
平泉寺	48,396	—	90	48,486	26,831
村岡	62,652	350	155	62,457	30,660
北谷	80,559	2,850	—	77,709	38,798
野向	44,121	1,252	510	43,379	13,968
荒土	46,435	330	250	46,355	13,094
北郷	43,115	—	20	43,135	8,802
鹿谷	65,912	—	270	66,182	24,172
遅羽	23,181	300	285	23,166	6,991

# 事 業 所

昭和50年度事業所統計調査規模別産業大分類別事業所数

(昭和50年5月15日現在)

産業大分類	民・公営及び 従業者 規模	総 数 民営+公営	計	民 営									公 営	
				1-4人	5-9人	人 10-19	人 20-29	人 30-49	人 50-99	100- 299人	300- 499人	500- 999人		1000人 以上
非農林 水産業		2,150	2,075	1,612	237	132	40	24	20	7	2	1		75
鉱 業		6	6	1	1	3	1							
建 設 業		175	174	79	37	37	11	5	5					1
製 造 業		590	590	394	88	56	19	12	13	5	2	1		
卸売業・小売業		773	772	681	71	13	3	3	1					1
金 融 保 險 業		29	28	15	1	8	3	1						1
不 動 産 業		13	12	12										1
運 輸 通 信 業		38	26	14	3	4	2	3						12
電 気 ガ ス 水 道 業		8	5	3		1			1					3
サ ー ビ ス 業		518	462	413	36	10	1			2				56
農 林 水 産 業		12	10	5	5									2
全 産 業		2,162	2,085	1,617	243	132	40	24	20	7	2	1		77

(注) 公務 (国家事務、地方事務) 16は上記より除外

事業所統計は3年毎に実施

(資料 商工観光課)

産業別就業人口

年次区分 産業分類別	昭和 35 年			昭和 40 年			昭和 45 年			昭和 50 年		
	総 数	男	女	総 数	男	女	総 数	男	女	総 数	男	女
総 数	19,950	9,450	10,500	19,613	9,446	10,167	19,918	9,727	10,191	17,385	9,190	8,195
第 一 次 産 業	7,996	3,454	4,542	6,064	2,605	3,459	4,684	1,942	2,742	3,113	1,267	1,846
農 業	7,493	3,148	4,345	5,953	2,506	3,447	4,578	1,851	2,727	3,022	1,194	1,828
林 業・狩 猟 業	491	296	195	111	99	12	104	89	15	78	66	12
漁 業・水産養殖業	12	10	2	0	0	0	2	2	0	13	7	6
第 二 次 産 業	7,463	3,213	4,250	8,642	3,873	4,769	9,949	4,694	5,255	8,621	4,591	4,030
鉱 業	86	78	8	41	36	5	84	75	9	64	56	8
建 設 業	1,149	1,051	98	1,322	1,215	107	1,434	1,335	99	1,863	1,660	203
製 造 業	6,228	2,084	4,144	7,279	2,622	4,657	8,431	3,284	5,147	6,694	2,875	3,819
第 三 次 産 業	4,491	2,783	1,708	4,874	2,954	1,920	5,277	3,087	2,190	5,618	3,315	2,303
卸売業・小売業	1,781	980	801	1,723	945	778	1,926	1,034	892	2,098	1,141	957
金融保険・不動産業	170	131	39	197	139	58	228	153	75	287	174	113
運 輸・通 信 業	547	469	78	609	532	77	601	530	71	650	563	87
電 気・ガ ス・水 道 業	150	142	8	153	146	7	142	130	12	122	114	8
サ ー ビ ス 業	1,506	768	738	1,803	870	933	1,997	925	1,072	2,054	983	1,071
公 務	337	293	44	389	322	67	383	315	68	407	340	67
分離不能の産業	0	0	0	33	14	19	8	4	4	33	17	16

昭和50年度国勢調査による

# 工 業

## 最近 10 年の工業推移

各年末現在

種別 年度別	福 井 県		勝 山 市	
	事業所数	従業者数	事業所数	従業者数
43	8,680	108,377	442	7,718
44	9,592	115,508	472	8,117
45	9,650	118,495	497	8,331
46	9,490	116,104	492	7,856
47	9,949	118,512	527	7,727
48	10,012	120,457	540	7,705
49	9,598	109,420	530	6,213
50	9,744	107,502	530	5,979
51	9,795	108,853	533	6,100
52	9,638	104,817	524	5,899

## 産業分類別工業の概況

産業中分類別	事業所数	従業者数			製造品出荷額等 万円	粗付加価値額 万円
		計	男	女		
総 数	524	5,899	2,322	3,577	4,590,714	2,176,980
食 料 品	35	183	108	75	16,1816	8,4736
織 維 工 業	424	4,457	1,662	2,795	3,222,813	1,487,239
衣服その他の繊維	7	237	38	199	5,4807	35,880
木 材 木 造 品	9	66	57	9	30,261	1,7863
家 具 装 備 品	8	39	30	9	22,768	1,2800
パルプ紙・紙加工品	3	4	4	0	557	414
出 版 印 刷	3	34	21	13	17,738	9,136
化 学 工 業	2				74,2540	418,925
窯業・土石製品	8	63	47	16	53,771	46,594
鉄 鋼	3	58	50	8	135,272	22,304
金 属 製 品	5	40	35	5	26,282	12,459
一般機械器具	6	36	31	5	17,847	11,051
電気機械器具	6	143	38	105	100,192	15,939
精密機械器具	1				390	242
そ の 他 製 品	4	10	3	7	3,660	1,398

昭和 52 年度工業統計調査による

規模別織機台数（広巾織物）

（昭52.12末現在）

規模別	工場数	台数	比率(%)		
			業者	織機台数	平均台数
1～5	9	34	2.51	0.32	3.7
6～10	60	458	16.7	4.29	7.6
11～15	131	1,509	36.60	14.12	11.5
16～20	56	929	15.64	8.69	16.5
21～25	30	645	8.38	6.04	21.5
26～30	12	302	3.35	2.83	25.1
31～50	26	907	7.26	8.49	34.8
51～100	23	1,544	6.42	14.45	67.1
101～200	4	446	1.12	4.17	111.5
201～500	4	1,194	1.12	11.17	298.5
500以上	3	2,718	0.84	25.43	906.0
総計	358	10,686	100	100	29.8

繊維工業の概況

区分	広巾織物	細巾織物	経編メリヤス	丸編メリヤス	横編メリヤス	サイジング	撚糸	組ひも	編レース	仮より	縫製
工場数	358	1	3	4	1	7	89	3	9	17	4
織機台数	10,686	3	39	108	13	23	841	584	43	155	310

資料 県繊維課

繊維織物の生産量と生産額

年度	生産量	生産額
42	95,173,195 m <sup>2</sup>	11,174,953 円
43	111,111,002	15,572,161
44	149,669,065	19,287,611
45	116,510,250	20,306,445
46	106,991,358	19,699,318
47	103,655,310	16,616,484
48	100,581,557	28,059,237
49	111,147,455	17,576,631
50	111,194,322	20,223,941
51	113,767,098	20,907,023
52	116,669,544	22,738,239

資料 商工会議所

# 商 業

## 商業の実態

商業統計調査による

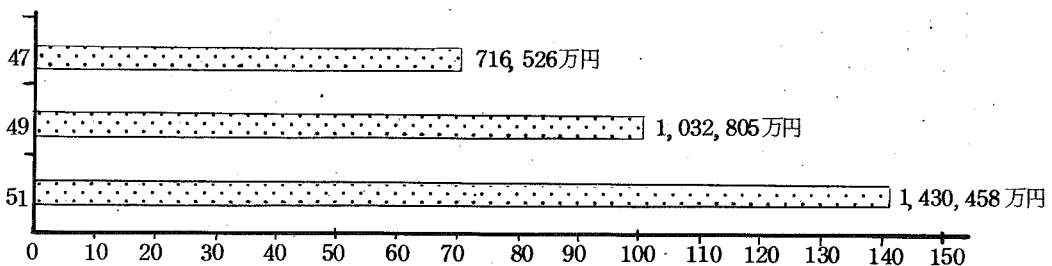
産業分類	商店数		従業員数(臨時含む)		年間販売額(万円)			
	49年	51年	49年	51年	49年	51年	対比	
卸売業	32	40	133	142	230,499	263,469	114.3	
小売業	550	564	1,430	1,503	751,201	1,086,354	144.6	
小売業内訳	各種商品小売	—	—	—	—	—	—	
	織物・被服・身廻品	96	95	249	266	154,045	202,733	131.6
	飲食料品小売	256	251	579	588	259,467	375,256	144.6
	自転車・荷車小売	18	19	52	57	23,030	31,073	134.9
	家具・建具小売	92	99	230	227	140,162	165,983	118.4
	その他の小売	88	100	320	365	174,497	311,309	178.4
飲食店	105	118	253	278	51,105	80,635	157.8	
総数	687	722	1,816	1,923	1,032,805	1,430,458	138.5	

## 商店の規模別状況

昭和51年5月1日現在

産業分類	規模別人員						
	計	1~2	3~4	5~9	10~19	20~29	30~49
卸売業	40	18	14	7	1	—	—
小売業	564	379	122	51	8	3	1
小売業内訳	織物・被服・身廻品	95	56	25	12	2	—
	飲食料品小売	251	186	51	9	3	2
	自転車・荷車小売	19	8	7	4	—	—
	家具・建具小売	99	66	23	10	—	—
	その他の小売	100	63	16	16	3	1
総数	604	397	136	58	9	3	1
飲食店	118	79	31	8	—	—	—

## 商業年間販売額の推移



県下七市の産業の概況

種別 区分	農業（昭和50年2月1日現在） 農業センサスによる			工業（昭和52年12月31日現在）			商業（昭和51年5月1日現在） 商業統計調査による（飲食店含む）		
	農家戸数	農家人口	経営耕地面積	事業所数	従業者数	製造品出荷額等	商品数	従業者数	年間商品販売額
福井県	56,950	269,699	4,532,891 <sup>a</sup>	9,638	104,817	86,399,674 <sup>円</sup>	19,786	76,047	179,586,159 <sup>円</sup>
福井市	9,461	45,957	781,621	2,223	26,273	20,193,294 <sup>円</sup>	7,400	36,518	90,911,425
敦賀市	2,622	12,167	150,223	283	6,859	10,641,421	1,508	6,408	7,766,774
武生市	4,246	21,180	358,992	745	12,585	12,157,033	2,001	7,289	9,001,152
小浜市	2,775	12,479	184,012	318	4,920	3,115,635	961	3,327	3,206,129
大野市	3,755	17,810	415,816	352	5,533	3,188,273	1,119	3,541	3,259,361
勝山市	2,774	12,949	196,325	524	5,899	4,590,714	722	1,923	1,430,458
鯖江市	3,431	17,258	249,686	1,529	13,781	11,941,052	1,020	3,566	3,628,616

# 社 会

## 生活保護の状況

(昭和52年4月～53年3月)

種 別	生活扶助	教育扶助	住宅扶助	医療扶助	生業扶助 (就職)	委託事務費
人 員 (延)	774	36	483	838	1	54
保護費 (千円)	17,684	169	1,389	44,158	20	3,448

## 市営住宅

(昭和 年4月1日現在)

種 別	総 数	木 造 一 種	木 造 二 種	鉄 筋 二 種	日 願 住 宅
戸 数	110	50	32	24	4

## 年次別共同募金の状況

(単位 千円)

区 分	48	49	50	51	52
目 標 額	1,427	1,438	1,508	1,573	1,759
実 績 額	2,459	2,597	3,297	3,590	4,598
募 金 率	172%	181%	219%	228%	261%

## 国民年金加入状況

(昭和53年1月31日現在)

総 数	強 制 適 用	任 意 適 用
6,637 人	4,713 人	1,924 人

## 国民年金受給状況 (拠出年金 単位 千円)

(昭和53年1月31日現在)

総 数		老令年金	母子年金	障害年金	寡婦年金	遺児年金
受 給 者 数	2,109人	1,956人	32人	93人	28人	0
受 給 年 額	475,766	412,222	14,011	46,569	2,964	0



福祉年金の状況

昭和53年4月1日現在

福祉年金	総額	老令年金	障害年金	母子年金	寡婦年金	
	受給者数	2,309	1,984	92	32	200
	受給年額	477,894	417,129	46,677	14,088	964

教育福祉会館の施設

室名	収容人員	室名	収容人員
福祉事務所	人	展示ホール	人
応接室		公民館事務室	
面接室		図書室	
相談室		クラブ研修室	
娯楽室(和)	112	郷土資料室	
桜の間(和)	48	教養室(和)	
蘭の間(和)	42	第1研修室	120
社協喫茶		第2研修室	20
ロビー		第3研修室(和)	49
ホール	630	第4研修室(和)	42
身障者研修室		第5研修室	72
身障者図書室		視聴覚研修室	40
特別室		映写室	

市民会館の施設

室名	収容人員	室名	収容人員
楽屋(1.2)	20人	料理教室	30人
控室	5	大会議室	70
大ホール	726	会議室1	20
舞台	—	”2	20
ホワイエ	—	松の間	25
展示ホール	—	竹の間	20
講座室	15	梅の間	25
料理教室	30		
結婚式場	学式約30分 披露宴会場は上記の部屋を使用		

他に教育委員会事務室、食堂

教育福祉会館利用状況

(昭和52年度)

月	件数	利用人員	月	件数	利用人員
52年4月	162	5,773	10月	208	7,362
5月	144	6,222	11月	187	7,881
6月	189	6,175	12月	200	5,489
7月	168	4,568	53年1月	135	2,957
8月	213	4,040	2月	144	2,838
9月	176	4,974	3月	219	4,775
合計			2,145 63,054		

市民会館利用状況

(昭和52年度)

月数	有料						免除		合計			
	全額			割引								
	申込件数	収容人員	金額 円	申込件数	収容人員	金額 円	申込件数	収容人員	申込件数	収容人員	金額 円	
4月	42	2,400	517,640	0	0	0	11	120	53	2,520	517,640	
5	37	2,100	372,940	0	0	0	15	150	52	2,250	372,940	
6	36	2,200	470,810	0	0	0	12	100	48	2,300	470,810	
7	41	1,500	441,260	0	0	0	15	160	56	1,660	441,260	
8	34	2,000	452,981	0	0	0	16	180	50	2,180	452,981	
9	29	1,200	409,120	0	0	0	8	80	37	1,280	409,120	
10	48	3,000	716,730	0	0	0	10	1,500	58	4,500	716,730	
11	40	2,500	549,030	0	0	0	11	1,600	51	4,100	549,030	
12	27	1,500	298,680	4	1,000	66,840	7	50	38	1,550	365,520	
53年1月	19	1,200	174,740	0	0	0	6	40	25	1,240	174,740	
2	23	1,100	309,150	0	0	0	5	30	28	1,130	309,150	
3	52	2,400	524,460	0	0	0	11	120	63	2,520	524,460	
総計	428	23,100	5,237,541	4	1,000	66,840	127	4,130	559	27,230	5,304,381	

保育所の状況

(昭和53年4月1日現在)

公私の別	保育所名	幼 児 数				従 事 者 数			建 物 面 積	敷 地 面 積
		定 員	総 数	男	女	総 数	職 員 数 (所長を含む)	用務員数		
公	中央保育所	150	人 133	人 72	人 61	人 20	17	3	m <sup>2</sup> 971,94	m <sup>2</sup> 1,464.58
公	南保育所	120	106	68	38	13	11	2	515.68	1,583.17
公	北保育所	120	114	57	57	13	11	2	602.10	1,159.42
公	平泉寺保育所	60	37	18	19	7	6	1	352.83	1,359.60
私	ケイテ-保育園	90	90	46	44	13	11	2	463.53	689.50
私	松文保育園	90	90	50	40	15	13	2	494.97	791.88
私	しろき保育園	80	80	46	34	16	14	2	516.46	750.00
私	やまぎし保育園	60	60	31	29	11	9	2	423.37	1,094.23
私	上野保育園	60	60	26	34	11	9	2	352.52	1,133.00
私	9ヶ所	830	770	414	356	119	101	18	4,693.40	10,025.38

資料 福祉事務所

# 保 健 衛 生

## 国民健康保険加入状況

年 度	人 口 (人)		世 帯 数		加 入 率 %	
	総 数	加 入 者	総 数	加 入 世 帯	人 口	世 帯 数
48	32,379	11,875	7,713	3,725	36.7	48.2
49	31,321	11,474	7,718	3,678	36.6	47.7
50	32,010	11,327	7,716	3,633	35.4	47.1
51	31,820	10,525	7,714	3,384	33.1	43.9
52	31,691	10,159	7,739	3,330	33.10	43.03

## 保険税収納状況 (単位 千円) 52年3月末

調 定 額	収 納 額	収 納 率 %
221,257	210,746	95.25

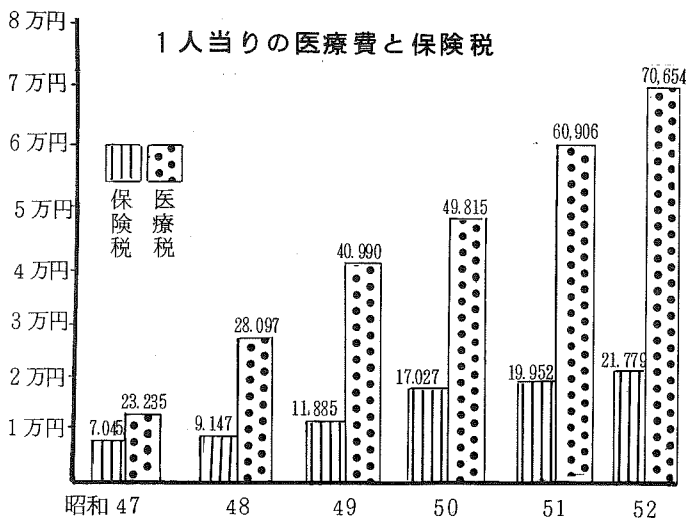
## 法定伝染病発生死亡状況

52年3月末

種 別	発 生	死 亡
総 数	0	0
赤 痢	0	0

## 保険税負担額及び給付費用状況

負 担 区 分	保 険 税 負 担 額	医 療 給 付 費 用 額			
		総 額	市 負 担 金	被 保 険 者 負 担 金	他 方 負 担 金
総 額	221,257 <sup>千円</sup>	717,778 <sup>千円</sup>	500,187 <sup>千円</sup>	162,535 <sup>千円</sup>	55,056 <sup>千円</sup>
一 世 帯 当 り	75,453 <sup>円</sup>	215,549 <sup>円</sup>	150,207 <sup>円</sup>	48,809 <sup>円</sup>	16,533 <sup>円</sup>
一 人 当 り	21,779 <sup>円</sup>	70,654 <sup>円</sup>	49,236 <sup>円</sup>	15,999 <sup>円</sup>	5,419 <sup>円</sup>



## 汚物処理状況 (年度別)

区 分	塵 芥 処 理	し 尿 処 理
47	7,176 <sup>t</sup>	7,052 <sup>Kℓ</sup>
48	6,711	6,655
49	8,205	7,040
50	8,858	7,362
51	6,960	7,917
52	7,501	7,920

医療関係施設

(昭和53年4月1日現在)

病 院	一般診療所	歯科診療所	助 産 所	保 健 所
2	15	6	—	1

環境衛生施設数

(昭和53年4月1日現在)

総 数	旅 館	興業場	浴 場	理容所	美容所	クリーニング	鉱 泉
190	5.6	1	10	50	47	25	1

簡易旅館を含む

医療関係者

種別	年度			種別	年度		
	50	51	52		50	51	52
医 師	27	27	26	看 護 婦	32	34	39
歯 科 医 師	9	9	9	準 看 護 婦	61	63	65
薬 剤 師	24	42	45	栄 養 士	10	10	10
保 健 婦	6	6	7	診 察 X 線 技 師	3	5	5
助 産 婦	6	5	5	検 査 技 師	2	3	4

結核検診受診状況

区分 年度	対象人員	ツ 反 実施人員	B C G 実施人員	間接撮影実施人員		患 者 発 見 数	精密検査 実施人員
				受診人員	受 診 率		
47	11,385	6,270	1,235	3,105	27.2	37	303
48	11,699	5,545	1,278	3,305	28.2	37	116
49	11,912	1,120	66	3,800	32.0	7	232
50	13,696	1,352	259	3,966	29.0	6	123
51	10,413	1,341	248	4,927	32.1	24	192
52	10,452	1,433	329	3,969	47.5	6	164

予防接種の状況

区分 年度	総計	二混ジフテリア				インフルエンザ
		一期	二期	三期	四期	
47	1,663人	437人	294人	401人	531人	4,519人
48	1,948	627	390	451	480	4,534
49	1,947	533	533	421	460	4,826
50	1,196	52	242	404	498	8,728
51	681	172	61		448	3,229
52	1,113人	358人	307人		448	3,268人

年度	種痘			生ワクチン		日脳	
	一期	二期	三期	1回	2回	初回	追加
47	470	389	548	453	424	259	5,267
48	521	418	482	546	492	280	5,429
49	482	435	460	489	473	368	5,010
50	中止	中止	中止	453	477	365	4,127
51	中止	中止	中止	402	380	266	3,885
52	中止	中止	中止	411	372	349	1,568

死因別死亡者数

昭和53年度

死因	死亡者数		
	男	女	計
脳血管疾患	39	38	77
悪性新生物	21	25	46
全心臓疾患	24	25	49
不慮の事故	14	2	16
肺炎及び気管支炎	7	8	15
高血圧	8	4	12
老衰	4	9	13
結核	0	0	0
自殺及び自傷	4	2	6
肝硬変症	4	0	4
その他の死因	11	18	29
総計	136	131	267

国民健康保険病類別疾病

昭和 52 年度月平均費用額

疾病系統別	件数	費用額
腸管伝染病	—	—
結核	37	1,676,020 円
法定届出伝染病	—	—
性病	1	32,380
蠕虫症	1	1,090
その他の伝染病	118	883,670
新生物	45	405,0210
内分泌, 栄養及び代謝の疾患	125	1,181,800
血液及び造血器の疾患	28	272,310
精神障害	43	2,036,440
眼の疾患	466	1,876,040
耳の疾患	70	388,800
神経系の疾患	383	2,164,120
リユーマチ性の疾患	2	9,200
高血圧症	607	4,957,510
虚血性, 心疾患及び脳血管疾患	159	6,623,420
その他の循環器系の疾患	187	3,935,040
呼吸器系の疾患	929	4,345,360
歯の疾患	559	2,941,080
消化器系の疾患	672,	8,580,670
腎炎・ネフローゼ及び泌尿器系の結石	39	1,893,290
男性性器の疾患	20	328,690
女性性器の疾患	64	330,390
その他の性尿器系の疾患	48	638,290
妊娠, 分娩及び産褥の合併症	26	1,009,600
皮膚及び皮下組織の疾患	293,	832,610
筋骨格系及び結合組織の疾患	547	6,684,070
先天異常	2	170,300
周産期疾病及び死亡の主要原因	4	331,530
症状及び診断名不明確の状態	22	89,620
不慮の事故中毒及び暴力	224	3,491,400
計	5,721	61,754,950 円

# 治安消防

## 警 察

刑法犯罪の発生、検挙の状況

昭和53年3月期末現在

区 分 \ 年 度	51			52		
	発生件数	検挙件数	人 員	発生件数	検挙件数	人 員
総 数	119	89	61	151	86	34
殺人(含未遂予備)	0	0	0	0	0	0
強 盗	0	0	0	0	0	0
失 火	2	2	2	1	1	1
暴 行	1	1	0	1	1	0
恐 喝	2	2	1	3	3	0
傷 害	7	7	11	5	5	10
詐 欺	24	18	1	5	5	1
横 領	0	0	0	0	0	0
窃 盗	79	52	27	135	70	22
そ の 他	4	7	19	1	1	0

### 最近の交通違反

年 度 別	総 数	無免許運転	免許証不携帯	一時停止違反	積載乗車違反	飲酒酩酊運転	速度違反	そ の 他
51	3,562	31	69	100	24	18	2,939	381
52	3,299	35	73	128	27	22	2,631	383

### 交通 事 故

(勝山署管内)

年 度 \ 種 別	発 生 件 数	死 者	負 傷 者
51	93	3	121
52	75	0	103

(勝山署管内)





消防車輛等の所有数

性能別	管理区分	消防本部署	消防団	自衛(部落)消防ポンプ
普通ポンプ車		3	1	
水そう付ポンプ車		1		
小型動力ポンプ		2		77
小型動力ポンプ積載車			12	
救急車		2		
指令車		2		
その他		2		

消防水利現況

種別		総数
消火栓	上水道	300
	簡易水道	385
防火水槽	40 m³	51
	20 m³	37
	その他	45
プール		12

火災 (過去5ケ年)

区分 年度別	火災件数					焼損棟数			死傷者		焼失面積	損害額 千円
	建物	車輛	林野	その他	計	全焼	半焼	部分焼	死者	傷者		
48	7		2		9	6		1			518.0 林野25	9,060
49	9		1		10	9	1	1	1	3	2,082.6 林野150	6,962
50	5	1	1	2	9	4	3	1	1		493.9 林野150	15,170
51	17		1	1	19	11	4	10		1	1,593.0 林野0.4	71,230
52	5		3		8	1		4	1		152.0 林野221a	32,165

救急

事故種別 年度別	交通	急病	運動競技	一般負傷	労働	自損	火災	水難	風水害	犯罪	その他	
48	69	72	11	22	9	4		3		1	14	205
49	74	107	19	31	17	2	2	4			1	257
50	53	109	13	38	12	3	1	2		1	1	233
51	72	93	17	32	17	2		3		4	16	256
52	71	127	19	36	13	2		1			32	301

# 建 設

## 道路の状況

昭和52年4月1日現在

総延長	国 道	県 道	主要地方道	市 道
420,612 m	21,292 m	57,694 m	24,013 m	317,613 m

## 市道の状況

道路延長	幅 員 別 内 訳				路 面 別 内 訳	
	規 格 改 良 済		未 改 修		舗 装 道	砂 利 道
	5.5 m以上	5.5 m 未 満	3.5 m 以 上	3.5 m 未 満		
317,613 m	19,248 m	33,438 m	28,387 m	236,540 m	128,470 m	189,143 m

## 橋梁の状況

種 別	総 数		橋 長			
			15 m 未 満	15 m 30 m	30 m 100 m	100 m 以 上
総 計	橋 数	362	332	23	7	—
	総延長	2,335	1,503	475	357	—
永 久 橋	橋 数	313	291	16	6	—
	総延長	1,836	1,173	345.9	317.5	—
木 橋	橋 数	49	41	7	1	—
	総延長	499	330	129.1	39.5	—

資料 建設課

# 都市計画

## 都市計画用途指定地域

(昭和49年11月5日)

区 分	面 積 ha
第1種住居専用地域	47.9
第2種住居専用地域	116.1
住居地域	211.0
近隣商業地域	41.1
商業地域	14.4
準工業地域	101.1
工業地域	144.1
工業専用地域	14.4
総 計	690.1

## 防火地域

区 分	面 積 ha
防火地域	—
準防火地域	61.0
総 計	61.0

## 都市下水路

名 称	着工年度	計画排水面積	水路延長
俣川下水路	昭和39年度	102.7ha	1.440m

## 都市計画街路

街路数	総延長	実 施 状 況			
		改 良		舗 装	
9路線	33,290 m	7,769 m	24.5 %	5,452m	17.2%

## 下水道

名 称	計画決定年月日	面 積	着工年度	事業実施面積
勝山市公共下水道	昭和51年8月21日	547 ha	昭和51年度	229 ha

## 都市計画公園

名 称	種 別	面 積	計画決定年月日	事業実施面積
長 山 公 園	一 般 公 園	10.9 ha	昭和33年3月29日	10.9 ha
中 央 公 園	近 隣 公 園	0.97	50.8.5	0.97
滝 波 公 園	近 隣 公 園	1.3	49.4.16	1.3
弁 天 公 園	緑 地 公 園	28.5	47.4.6	5.0
後 町 公 園	児 童 公 園	0.18	41.7.13	0.18
北 部 第 1 公 園	"	0.2	45.6.30	0.2
北 部 第 2 公 園	"	0.2	45.6.30	0.2
北 部 第 3 公 園	"	0.52	45.6.30	0.52
北 部 第 4 公 園	"	0.19	45.6.30	0.19
南 部 第 1 公 園	"	0.21	47.4.6	0.21
南 部 第 2 公 園	"	0.48	47.4.6	0.48
南 部 第 3 公 園	"	0.2	47.4.6	0.2
南 部 第 4 公 園	"	0.26	47.4.6	0.26
立 川 第 1 公 園	"	0.1	49.4.13	0.1
立 川 第 2 公 園	"	0.14	49.4.13	0.14
昭 和 町 公 園	"	0.14	49.4.13	0.14
刀 清 水 公 園	児 童 公 園	0.41	53.1.27	0.41
一 般 公 園	1	10.9		10.9
近 隣 公 園	2	2.27		2.27
緑 地 公 園	1	28.5		5.0
児 童 公 園	12	2.82		2.82
計	16	44.49		20.99

## 土地地区画整理事業

(昭和53年4月1日現在)

事 業 名	施行方法	面 積	施 行 年 度
後 町 土 地 区 画 整 理 事 業	個人施行	2.8 ha	昭和40年度～昭和41年度
北 部 土 地 区 画 整 理 事 業 (第1工区)	市 施 行	26.0	昭和41年度～昭和48年度
北 部 土 地 区 画 整 理 事 業 (第2工区)	"	7.5	昭和41年度～昭和47年度
南 部 土 地 区 画 整 理 事 業	"	38.0	昭和45年度～昭和51年度
昭 和 町 土 地 区 画 整 理 事 業	個人施行	0.9	昭和47年度～昭和48年度
上 後 土 地 区 画 整 理 事 業	市 施 行	8.3	昭和48年度～昭和51年度
滝 波 土 地 区 画 整 理 事 業	組 合 施 行	44.5	昭和48年度～昭和54年度
元 禄 土 地 区 画 整 理 事 業	市 施 行	8.8	昭和52年度～昭和58年度
片 瀬 土 地 区 画 整 理 事 業	"	20.1	昭和53年度～昭和57年度

# 水 道

## 水道普及状況

年 別	給水区域内の 総 戸 数	給 水 戸 数	給 水 人 口	総 人 口	普 及 率
43	4,257	3,419	16,409	34,981	80.3
44	4,375	3,513	16,686	34,065	80.3
45	4,452	3,780	17,286	33,414	84.9
46	4,432	3,935	17,196	32,973	88.8
47	4,435	4,092	17,401	32,462	92.3
48	4,566	4,246	17,624	32,360	93.0
49	4,579	4,385	17,950	32,159	95.8
50	5,860	4,472	18,351	32,010	76.3
51	5,629	4,584	18,718	31,820	81.4
52	5,625	4,709	19,341	31,691	83.7

## 水道給水状況

(単位 立方米)

年 別	使 用 量				
	総 量	家 庭 用	営 業 用	会社団体用	そ の 他
43	1,070,900	400,257	96,653	68,511	505,479
44	1,224,251	449,191	126,413	139,742	508,905
45	1,377,764	529,076	127,653	181,290	539,742
46	1,396,433	599,607	122,260	188,517	486,049
47	1,298,272	691,255	132,366	157,890	316,761
48	1,441,447	811,693	165,168	199,443	265,143
49	1,600,658	831,172	155,736	334,385	279,365
50	1,780,792	889,445	163,192	507,120	221,035
51	1,822,166	926,019	169,075	448,867	278,205
52	1,828,059	1,030,310	183,519	331,498	282,732

資料 水道課

# 勞 働

## 一般職業紹介状況

年次別	新規求職申込件数			新規求人申込件数			一般就職件数		
	計	男	女	計	男	女	計	男	女
51	2,046	1,477	569	777	291	486	424	263	161
52	2,101	1,451	650	712	342	370	334	175	159

## 雇用保険給付状況

年次別	受給者延人員			支給金額(千円)			就職支度金(冊)	
	計	男	女	計	男	女	人員	金額
51	3,664	2,302	1,362	317,886	243,248	74,638	11	626
52	3,449	2,080	1,369	317,875	237,450	80,424	14	966

資料 大野公共職業安定所勝山出張所

# 運 輸 通 信

## 自動車保有台数

昭和53年3月末

乗 用 車		乗 合	特殊車	バ ン	ト ラ ッ ク		軽四輪 貨 物	軽四輪 乗 用 車	50cc以下	50cc以上
自家用車	営業車				自家用車	営業車				
台	台	台	台	台	台	台	台	台	台	台
4,708	34	70	98	911	1,034	44	1,148	774	2,732	710

資料 県陸運事務所

## 電話設置状況

昭和53年3月末

区 分	勝 山	北 谷	北 郷	総 計	農協有線放送
有 料	6,822	153	611	7,586	1,945
無 料	26	1	1	28	
公 衆	183	5	8	196	37
総 計	7,031	159	620	7,810	1,982

資料 勝山電報電話局

郵便局及びその他の施設

昭和53年3月末

局名 \ 種類	総数	普通	特定	簡易	切手売捌所	ポスト数
総数	112	1	9	2	44	56
勝山	90	1	7	1	36	45
北谷	14		1	1	5	7
北郷	8		1		3	4

年賀郵便物取扱状況

単位 千通 (年度末)

年次	引受	到着	発送	配達
51	601	367	311	657
52	641	401	345	697

郵便物取扱状況

昭和53年3月末 (1日平均)

区分		引受	到着	発送	配達
郵便	普通	2,692	3,869	1,635	4,926
	特殊	105	245	162	188
小包	普通	35	87	49	73
	特殊	13	30	26	17

資料 勝山郵便局

特産物

勝山市の主な特産物

昭和52年度

特産物名	生産量	生産額 (千円)
繊維織物	113,767.098 m <sup>2</sup>	
木炭	600 俵	720
葉タバコ	8,277 kg	94,833
しいたけ (生・乾)	2,414 kg	
木材	1,900 km <sup>3</sup>	49,146



# 觀 光

## 私鉄主要駅乗降客状況

昭和52年1月～昭和52年12月

月 別	勝 山 駅			発 坂 駅			小 舟 渡 駅		
	総 数	乗 客	降 客	総 数	乗 客	降 客	総 数	乗 客	降 客
総 数	731,670	355,920	375,754	168,372	80,201	88,171	70,543	33,204	37,339
1	73,657	37,033	36,624	17,514	8,747	8,767	6,601	3,217	3,384
2	53,438	25,564	27,874	12,608	6,156	6,452	4,866	2,295	2,571
3	56,146	27,405	28,741	14,513	7,008	7,505	6,120	2,946	3,174
4	65,580	32,190	33,390	15,885	7,674	8,211	6,164	2,951	3,213
5	68,568	34,215	34,353	16,134	7,830	8,304	6,046	2,882	3,164
6	65,023	31,934	33,089	13,361	5,438	7,923	6,690	3,301	3,389
7	62,348	30,421	31,927	13,684	6,483	7,201	5,907	2,837	3,070
8	56,555	25,063	31,492	11,533	5,306	6,227	4,813	1,824	2,989
9	56,599	27,152	29,447	12,546	6,039	6,507	4,425	1,872	2,553
10	65,098	32,176	32,922	15,686	7,578	8,108	8,436	4,232	4,204
11	58,877	28,708	30,169	13,060	6,260	6,800	5,868	2,577	3,291
12	49,785	24,059	25,726	11,848	5,682	6,166	4,607	2,270	2,337

昭和52年観光客入込と消費状況

項目 観光地	県外客			県内客			合計			消費額				
	日帰 人	宿泊 人	計 人	日帰 人	宿泊 人	計 人	日帰 人	宿泊 人	計 人	日帰 人	宿泊 人	計 人	1人当消費額(円)	
													日帰	宿泊
平泉寺	141,545	455	142,000	158,145	5	158,150	299,690	460	300,150	44,954	2,070	47,024	150	4,500
雁ガ原	0	4,160	4,160	93,060	3,280	96,340	93,060	7,440	100,500	93,060	33,480	126,540	1,000	4,500
法恩寺山加越国境	10,500	350	10,850	21,125	2,525	23,650	31,625	2,875	34,500	9,488	2,013	11,501	300	700
その他	1,120	2,710	3,830	35,005	1,115	36,120	36,125	3,825	39,950	10,838	15,300	26,138	300	4,000
合計	153,165	7,675	160,840	307,335	6,925	314,260	460,500	14,600	475,100	158,340	52,863	211,203	349	3,620

昭和52年観光地月別入込状況調査

月別	観光地	平泉寺	雁ガ原	法恩寺山・加越国境	その他	計
1		160人	35,000人	230人	790人	36,180人
2		140	37,000	335	3,020	67,675
3		220	16,200	260	170	16,850
4		5,700	860	2,360	420	9,340
5		50,000	1,200	6,400	700	58,300
6		41,000	500	5,500	800	47,800
7		52,600	2,800	5,670	1,500	62,570
8		63,000	2,400	7,100	1,700	74,200
9		38,000	950	3,400	2,470	44,820
10		48,500	2,650	2,445	780	54,375
11		530	140	650	275	1,595
12		300	800	150	145	1,395
計		300,150	100,500	34,500	39,950	475,100

昭和52年観光地入込観光客調査

観 光 地		白山国立公園 平泉寺白山神社	奥越高原県立自然公園 雁 原	奥越高原県立自然公園 法恩寺山・加越国境	そ の 他	合 計	
I 入込観光客合計(人)		300,150	100,500	34,500	39,950	475,100	
日 帰 宿 泊 別 内 訳	日帰客(立寄客)	299,690	93,060	31,625	36,125	460,500	
	宿 泊 客	460	7,440	2,875	3,825	14,600	
	利用 施設 別 内 訳	ホテル・旅館	65	145	350	1,740	2,300
		寮・保養所	—	—	—	—	—
		国民宿舎・休暇村	—	—	—	—	—
		ユースホステル	—	—	—	—	—
		民 宿	105	3,425	125	145	3,800
そ の 他	290	3,870	2,400	1,940	8,500		
内 居 住 地 別 内 訳	県 外 客	142,000	4,160	10,850	3,830	160,840	
	県 内 客	158,150	96,340	23,650	36,120	314,260	
	県内客のうち地域内容	37,000	33,050	6,900	28,500	105,450	
別 利 用 交 通 機 関 内 訳	定期路線・交通機関	33,000	39,200	6,300	4,800	83,300	
	貸 切 バ ス	57,800	500	2,550	1,150	62,000	
	自 家 用 車	195,000	39,500	25,400	33,100	293,000	
	そ の 他	14,350	21,300	250	900	36,800	
II 消費額合計(円)		47,024	126,540	11,501	26,138	211,203	
内 支 払 項 目 別 内 訳	宿 泊 費	2,070	33,480	2,013	15,300	52,863	
	土 産 品 購 入	1,750	2,533	75	8,250	12,608	
	域 内 交 通 費	13,870	13,500	3,350	2,470	33,190	
	そ の 他	29,334	77,027	6,063	118	112,542	
備 考							

### ※ 市 関 係

勝山市役所	元町1丁目1-1	8-1111
消 防 署	元町1丁目1-1	8-0400
市 役 所	元町1丁目5-16	8-2222
教育福祉会館	元町1丁目5-6	8-5555
鹿谷診療所	鹿谷町本郷46-8	8-1611
上水道水源地管理事務所	立川町2丁目2-2	8-0583
若猪野水源地	若猪野8字5-3	8-2003
勝山市営火葬場	昭和町2丁目9-1	8-0477
心身障害者福祉センター	栄町2丁目7-5	8-0886
塵芥焼却場	平泉寺町大渡10-44	8-2333
勝山・上志比村衛生センター	村岡町滝波高島64	8-1499

### ※ 学 校 関 係

県立勝山高等学校	昭和町2丁目3-1	8-0200
県立勝山精華高等学校	昭和町3丁目1-69	8-0162
南部中学校	旭町3丁目5-4	8-0178
中部中学校	郡町1丁目3-34	8-2040
北部中学校	荒土町伊波21-2	8-1016
成器西小学校	昭和町1丁目6-81	8-0300
成器南小学校	元町3丁目10-38	8-0254
成器南小学校芳野原分校	芳野170-88	7-2039
平泉寺小学校	平泉寺町平泉寺 <sup>164-12</sup>	8-1204
村岡小学校	郡町2丁目9-1	8-0025
北谷小学校	北谷町河合5-3	3-1112
北谷小学校小原分校	北谷町小原16-10	3-1324
北谷小学校杉山分校	北谷町杉山59-17	3-1325
野向小学校	野向町竜谷50-9	8-0608
荒土小学校	荒土町伊波2-28	8-1002
荒土小学校細野分校	荒土町細野94-3	8-0911
北郷小学校	北郷町東野13-25	9-1034
鹿谷小学校	鹿谷町本郷34-1	8-1739
三室小学校	遅羽町大袋40-67	8-1464

### ※ 幼 稚 園

成器西幼稚園	本町1丁目9-40	8-0330
成器北幼稚園	芳野町2丁目1-11	8-3215
成器南幼稚園	元町2丁目18-38	8-1328
平泉寺幼稚園	平泉寺町平泉寺 <sup>164-12</sup>	8-1584
村岡幼稚園	郡町2丁目2-25	8-1271
野向幼稚園	野向町竜谷50-44	8-0608

北郷幼稚園	北郷町東野28-45	9-1159
鹿谷幼稚園	鹿谷町本郷34-1	8-1739

### ※ 保 育 所

中央保育所	栄町2丁目7-6	8-0872
南保育所	元町2丁目7-10	8-0850
北保育所	沢町2丁目3-22	8-1557
平泉寺保育所	平泉寺町平泉寺66-22	8-4332

### ※ 県 関 係

勝山警察署	村岡町滝波39-11	8-0002
勝山土木事務所	滝波町1丁目69	8-1600
勝山保健所	栄町1丁目5-6	8-0359
奥越老人センター	平泉寺町平泉寺85-23	8-2100
大野公共職業安定所勝山出張所	栄町3-5-8	8-1286
勝山勤労青少年体育センター	昭和町1-6-13	8-3700
福井県滝波川第一発電所	北谷町木根橋字宮の下3-1008	
奥越高原牧場	平泉寺町池ヶ原 <sup>34</sup> 230-44	8-1973

### ※ 国 関 係

福井地方法務局勝山出張所	元町1丁目15-1	8-0875
福井繊維製品検査所勝山出張所	旭町2丁目	8-0838
福井営林署担当区事務所	元町2丁目18-34	8-0764

### ※ そ の 他

勝山商工会議所	元町1丁目18-19	8-0463
日本専売公社勝山営業所	元町2丁目18-5	8-1550
勝山電報電話局	元町2丁目16-7	8-1000
勝山市農業協同組合	昭和町1丁目7-29	8-1335
勝山市森林組合	長山町2丁目5-25	8-1325
勝山織物工業協同組合	芳野町2丁目1-29	8-0021
北郷織物工業協同組合	北郷町伊知地54-37	9-1219
勝山郵便局	本町2丁目10-20	8-0100
勝山 駅	遅羽町比島25-11	8-0049
勝山食糧販売協同組合	本町3丁目	8-0362
勝山病院	郡町1丁目1-52	8-0350
勝山建設業会	滝波町1丁目68	8-0083
勝山労働福祉センター	昭和町1丁目1-9	8-0490
九頭竜事業団 身体障害者ワークショップ	平泉寺町岩ヶ野 42字上野61	7-3003

◎ 公 民 館

勝	山	公	民	館	元町1丁目5-6	8-0800	
平	泉	寺	公	民	館	平泉寺町平泉寺	8-0866
村	岡	公	民	館	郡町2丁目	8-0366	
北	谷	公	民	館	北谷町北六呂師	北谷 1	
野	向	公	民	館	野向町竜谷	8-0265	
荒	土	公	民	館	荒土町松田	8-1017	
北	郷	公	民	館	北郷町東野	9-1001	
鹿	谷	公	民	館	鹿谷町本郷	8-0211	
遅	羽	公	民	館	遅羽町大袋	8-0364	
猪	野	瀬	公	民	館	北市	8-0313

昭和 53 年 8 月 1 日 発行

勝 山 市 の す が た

編 集  
発 行 勝 山 市 商 工 観 光 課